

Midtre Gauldal Kommune,

7290 STØREN.

Singsås 25.09.2022.

INNSPILL TIL KOMMUNEPLANENS AREALDEL.

Granbygda utmarkslag, 7387 Singsås, vil komme med følgende innspill:

1. Når det gjelder LSF 30 , mener vi det at noe areal som kan fjernes fra planen(se vedlagte kart) fordi det er lite egnet til fritidsbebyggelse, men det er muligheter for 5 tomter langs vegen(Bedringens vei) inn mot de allerede bebygde hyttene på Åsslåtten hyttefelt.
2. Når det gjelder LSF 29, så ønsker vi at arealet som blir fjernet fra LSF 30 blir lagt til dette området (se vedlagte kart)

Når det gjelder vedlagte kart kan det være at det må korrigeres litt, da det var vanskelig å orientere seg da kartet bare kom opp uten at veiene kom skikkelig fram.

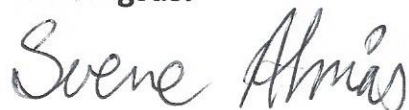
Med hilsen

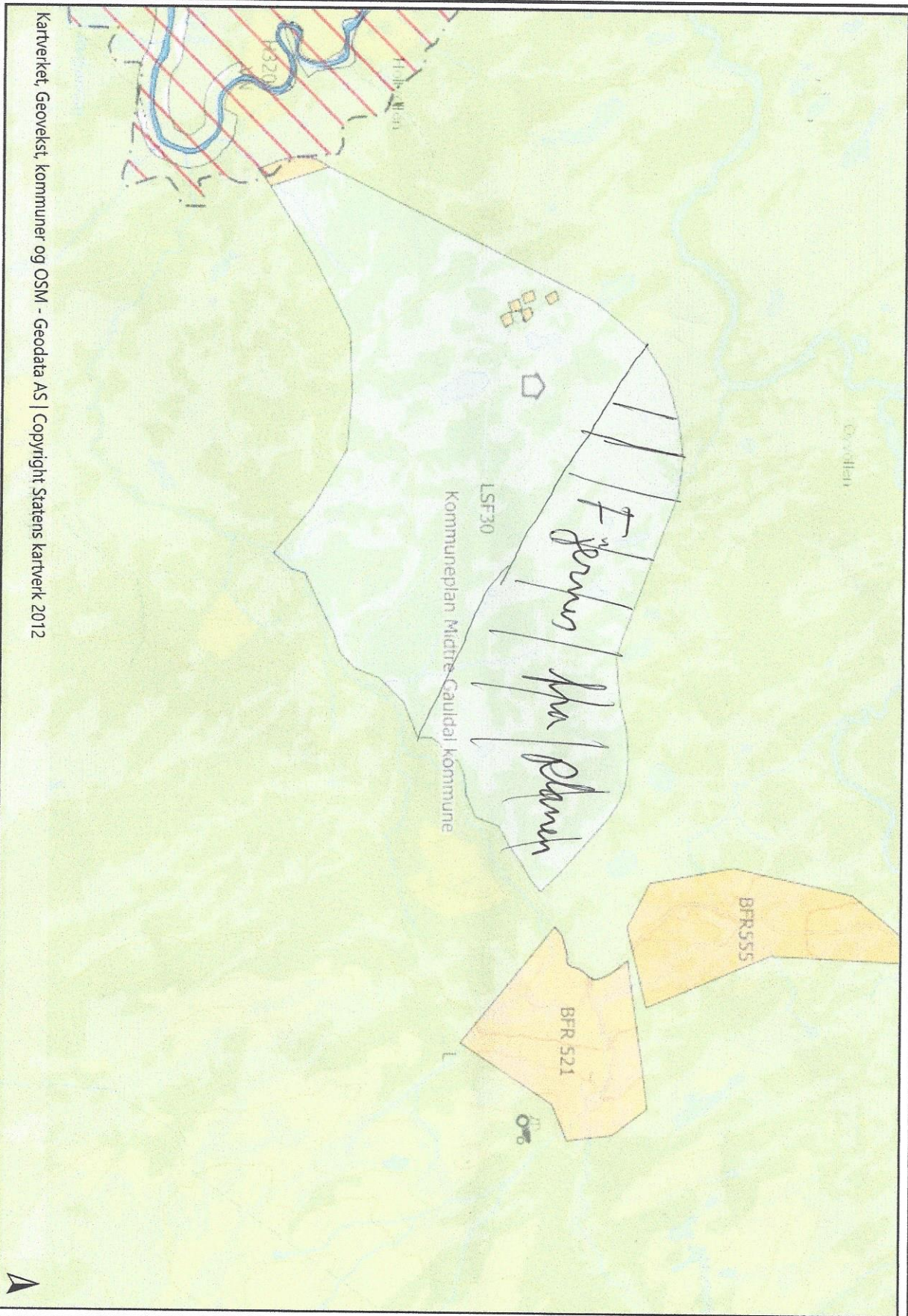
Granbygda Utmarkslag,

V/Sverre Almås,

Almåsveien 222,

7387 Singsås.



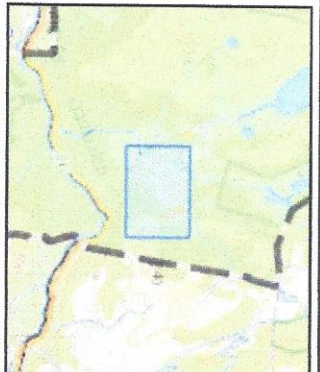


Kartverket, Geovekst, kommuner og OSM - Geodata AS | Copyright Statens kartverk 2012



Dette er et brukergenerert statistisk kart fra Gislink og skal kun brukes som referanse. Vi kan ikke garantere at kartdata er nøyaktige.

SKAL IKKE BRUKES TIL NAVIGASION



Tegnforklaring

- PLAN
- Kommuneplanforslag_sporrelag
- KpArealformalOmrade
- KpHensynssoneOmrade
- KpOmrade
- Fargekart
- Geocache

Notater

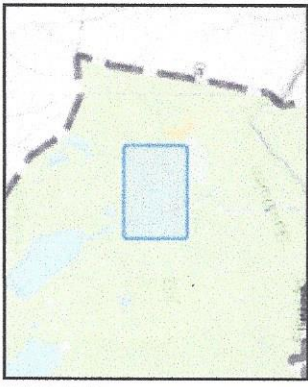


Kartverket, Geovekst, kommuner og OSM - Geodata AS | Copyright Statens kartverk 2012



Dette er et brukergenerert statisk kart fra GisLink og skal kun brukes som referanse. Vi kan ikke garantere at kartdata er nøyaktige.

SKAL IKKE BRUKES TIL NAVIGASJON



Tegnforklaring

PLAN

Kommuneplanforslag_spørrelag

KpArealformalOmrade

KpHensynssoneOmrade

KpOmrade

Gråtonekart

Geocache

Notater