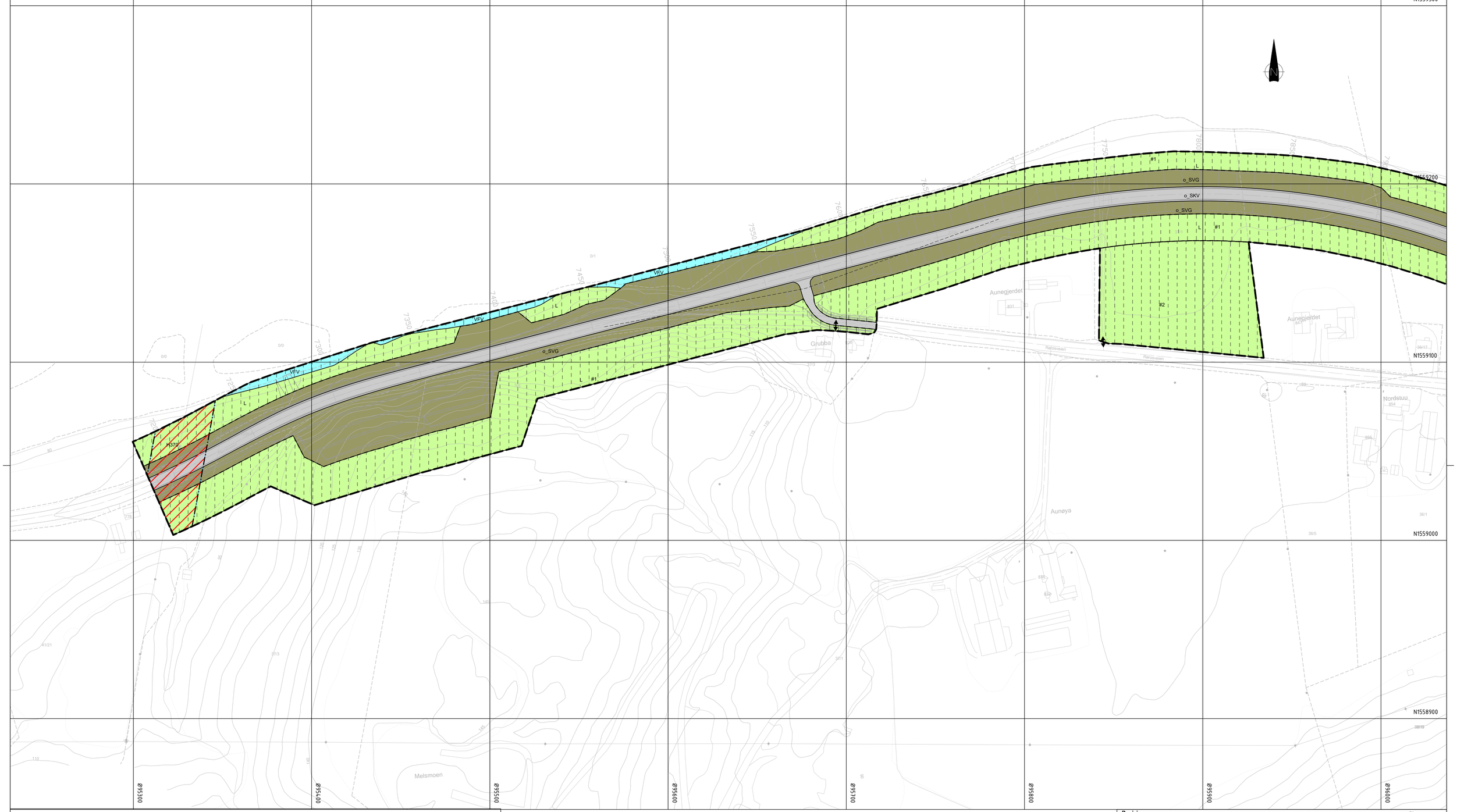

Reguleringsplan PBL 2008

§12-5. Nr. 1 - Bebyggelse og anlegg

- B1 — Boligbebyggelse B1-B5 (1110)
- BOP — Offentlig eller privat tjenesteyting (1160)

§12-5. Nr. 2 - Samferdselsanlegg og teknisk infrastruktur

- SKV — Kjøreveg 1-3 (2011)
- f SKV — f_Kjøreveg 1-3 (2011)
- o SKV — o_Kjøreveg (2011)
- o SF — o_Fortau (2012)
- o SVG — o_Annen veggrunn - grøntareal (2019)
- o SKH — o_Kollektivholdeplass (2073)

§12-5. Nr. 3 - Grønnstruktur

- GTD — Turdrag1-2 (3030)

§12-5. Nr. 5 - Landbruks-, natur- og friluftsformål samt reindrift

- L — LNFR areal for nødvendige tiltak for landbruk og reindrift og gårdstilknyttet næringsvirksomhet basert på gårdens ressursgrunnlag (5100)

§12-5. Nr. 6 - Bruk og vern av sjø og vassdrag med tilhørende strandsone

- VFV — Friluftsområde i sjø og vassdrag (6710)

§12-6 - Hensynssoner

- H370 — Høyspenningsanlegg (inkl høyspentkabler) (370)
- H730 — Båndlegging etter lov om kulturminner (730)

§12-7 - Bestemmelseområder

- #1 — Midlertidig bygge- og anleggsområde #1
- #2 — Rigg #2

Linjesymbol

- Plangrense
- Formålgrense
- Bebyggelse som forutsettes fjernet (1215)
- Frisiktlinje (1222)
- Regulert støttemur (1228)
- RpFareGrense (370)
- RpBåndleggingGrense (730)

Punktsymboler

- Stenging av avkjørsel (1241)
- Avkjørsel - både inn og utkjøring (1242)

Oversiktskart kartblad

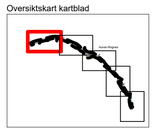

Kilde for basiskart:
Dato for basiskart:
Ekvidistanse 1m
Kartmålestokk 1:1000

0 25 50m

Revisjon	Dato	Saksnr.	Signatur

Fv30 Støren-Singsås

Detaljregulering
AUNAN - ROGNES

PlanID:	5027_2020004
Kartgrunnlag:	29.09.2021
Kartreferanse:	EUREF89.NTM-10
Høydegrunnlag:	NN2000

Saksbehandling i følge plan- og bygningsloven	Dato	Saksnr.	Signatur
Kunngjøring oppstart av reguleringsplanarbeid	06.01.2021		
Offentlig ettersyn			
2. gangs behandling			
Vedtak kommunestyret			

Midtre Gauldal kommune

Trøndelag fylkeskommune
Tröndelagen fylhkentjielte

Dato: 12.05.2022	Utarbeidet av: Trøndelag fylkeskommune	Tegningsnummer:
PROF-nummer:	Saksbehandler: Siri Solem	R01

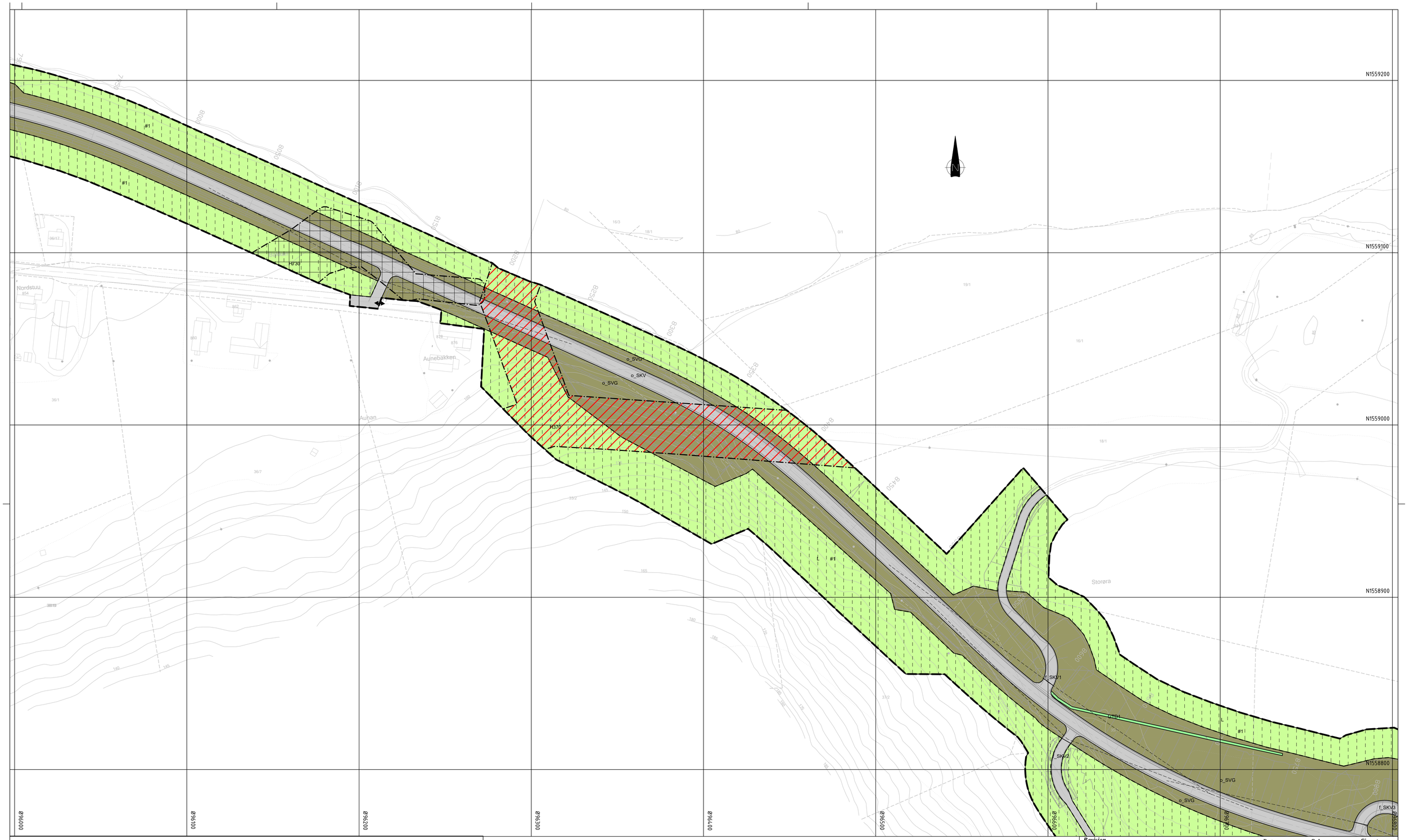

Reguleringsplan PBL 2008

§12-5. Nr. 1 - Bebyggelse og anlegg

- B1 — Boligbebyggelse B1-B5 (1110)
- BOP — Offentlig eller privat tjenesteyting (1160)

§12-5. Nr. 2 - Samferdselsanlegg og teknisk infrastruktur

- SKV — Kjøreveg 1-3 (2011)
- f SKV — f_Kjøreveg 1-3 (2011)
- o SKV — o_Kjøreveg (2011)
- o SF — o_Fortau (2012)
- o SVG — o_Annen veggrunn - grøntareal (2019)
- o SKH — o_Kollektivholdeplass (2073)

§12-5. Nr. 3 - Grønnstruktur

- GTD — Turdrag1-2 (3030)

§12-5. Nr. 5 - Landbruks-, natur- og friluftsformål samt reindrift

- L — LNFR areal for nødvendige tiltak for landbruk og reindrift og gårdstilknyttet næringsvirksomhet basert på gårdens ressursgrunnlag (5100)

§12-5. Nr. 6 - Bruk og vern av sjø og vassdrag med tilhørende strandsone

- VFV — Friluftsområde i sjø og vassdrag (6710)

§12-6 - Hensynssoner

- H370 — Høyspenningsanlegg (inkl høyspentkabler) (370)
- H730 — Båndlegging etter lov om kulturminner (730)

§12-7 - Bestemmelseområder

- #1 — Midlertidig bygge- og anleggsområde #1
- #2 — Rigg #2

Linjesymbol

- Plangrense
- Formålsgrense
- Bebyggelse som forutsettes fjernet (1215)
- Frisiktlinje (1222)
- Regulert støttemur (1228)
- RpFareGrense (370)
- RpBåndleggingGrense (730)

Punktsymboler

- Stenging av avkjørsel (1241)
- Avkjørsel - både inn og utkjøring (1242)

Oversiktskart kartblad

Kilde for basiskart:
Dato for basiskart:
Ekvidistanse 1m
Kartmålestokk 1:1000

0 25 50m

Revisjon	Dato	Saksnr.	Signatur

Fv30 Støren-Singsås

Detaljregulering
AUNAN - RØGNES

PlanID:	5027_2020004
Kartgrunnlag:	29.09.2021
Kartreferanse:	EUREF89.NTM-10
Høydegrunnlag:	NN2000

Saksbehandling i følge plan- og bygningsloven	Dato	Saksnr.	Signatur
Kunngjøring oppstart av reguleringsplanarbeid	06.01.2021		
Offentlig ettersyn			
2. gangs behandling			
Vedtak kommunestyret			

Midtre Gauldal kommune

Trøndelag fylkeskommune
Tröndelagen fylhkentjielte

Dato: 12.05.2022	Utarbeidet av: Trøndelag fylkeskommune	Tegningsnummer: R02
PROF-nummer:	Saksbehandler: Siri Solem	

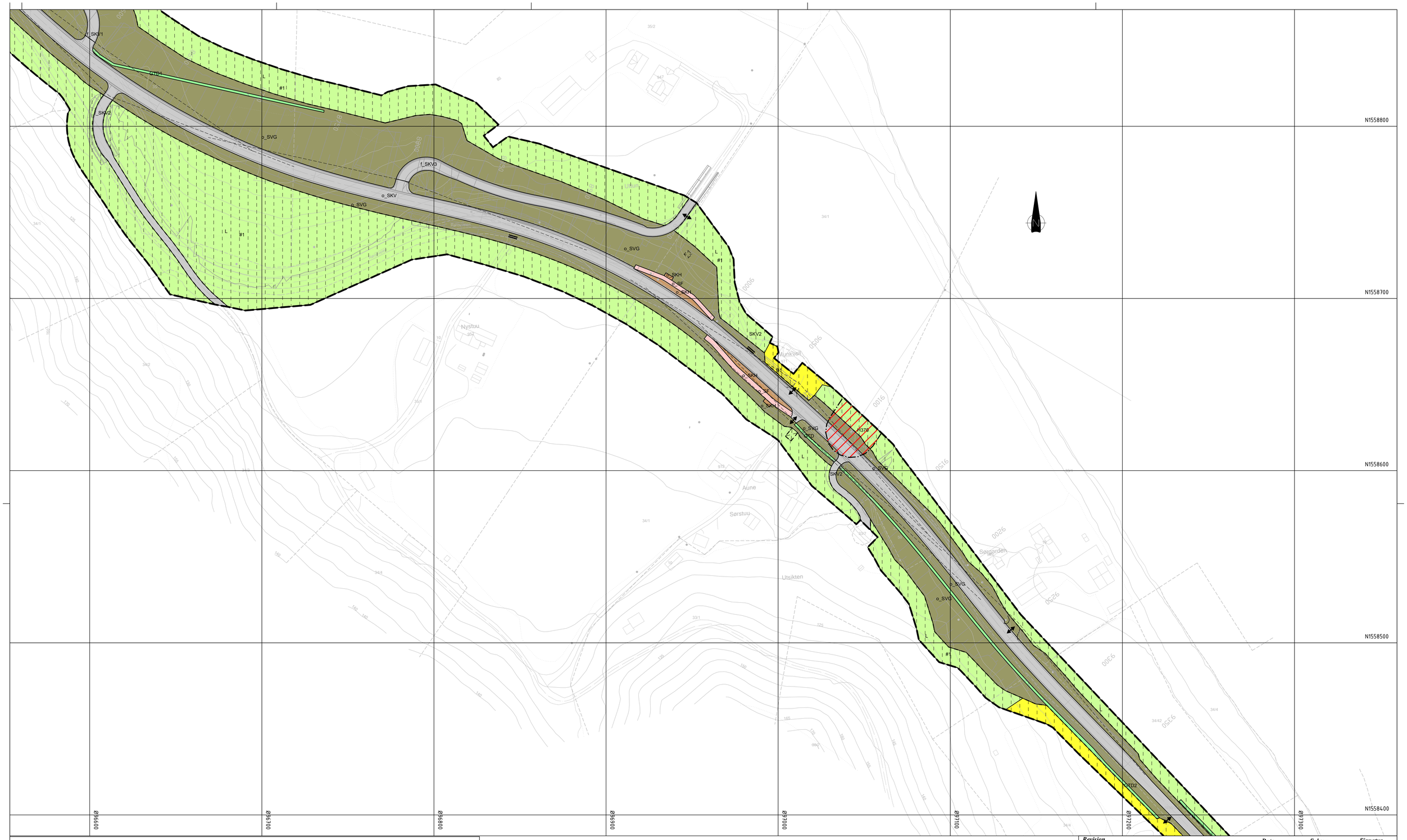

Reguleringsplan PBL 2008

§12-5. Nr. 1 - Bebyggelse og anlegg

- B1 — Boligbebyggelse B1-B5 (1110)
- BOP — Offentlig eller privat tjenesteyting (1160)

§12-5. Nr. 2 - Samferdselsanlegg og teknisk infrastruktur

- SKV — Kjøreveg 1-3 (2011)
- f SKV — f_Kjøreveg 1-3 (2011)
- o SKV — o_Kjøreveg (2011)
- o SF — o_Fortau (2012)
- o SVG — o_Annen veggrunn - grøntareal (2019)
- o SKH — o_Kollektivholdeplass (2073)

§12-5. Nr. 3 - Grønnstruktur

- GTD — Turdrag1-2 (3030)

§12-5. Nr. 5 - Landbruks-, natur- og friluftsformål samt reindrift

- L — LNFR areal for nødvendige tiltak for landbruk og reindrift og gårdstilknyttet næringsvirksomhet basert på gårdens ressursgrunnlag (5100)

§12-5. Nr. 6 - Bruk og vern av sjø og vassdrag med tilhørende strandsone

- VFV — Friluftsområde i sjø og vassdrag (6710)

§12-6 - Hensynssoner

- H370 — Høyspenningsanlegg (inkl høyspentkabler) (370)
- H730 — Båndlegging etter lov om kulturminner (730)

§12-7 - Bestemmelseområder

- #1 — Midlertidig bygge- og anleggsområde #1
- #2 — Rigg #2

Linjesymbol

- Plangrense
- Formålgrense
- Bebyggelse som forutsettes fjernet (1215)
- Frisiktlinje (1222)
- Regulert støttemur (1228)
- RpFareGrense (370)
- RpBåndleggingGrense (730)

Punktsymboler

- Stenging av avkjørsel (1241)
- Avkjørsel - både inn og utkjøring (1242)

Oversiktskart kartblad

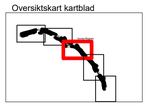

Kilde for basiskart:
Dato for basiskart:
Ekvidistanse 1m
Kartmålestokk 1:1000

0 25,0 50m

Revisjon	Dato	Saksnr.	Signatur

Fv30 Støren-Singsås

Detaljregulering
AUNAN - ROGNES

PlanID:	5027_2020004
Kartgrunnlag:	29.09.2021
Kartreferanse:	EUREF89.NTM-10
Høydegrunnlag:	NN2000

Saksbehandling i følge plan- og bygningsloven	Dato	Saksnr.	Signatur
Kunngjøring oppstart av reguleringsplanarbeid	06.01.2021		
Offentlig ettersyn			
2. gangs behandling			
Vedtak kommunestyret			

Midtre Gauldal kommune

Trøndelag fylkeskommune
Tröndelagen fylhkentjielte

Dato: 12.05.2022	Utarbeidet av: Trøndelag fylkeskommune	Tegningsnummer: R03
PROF-nummer:	Saksbehandler: Siri Solem	

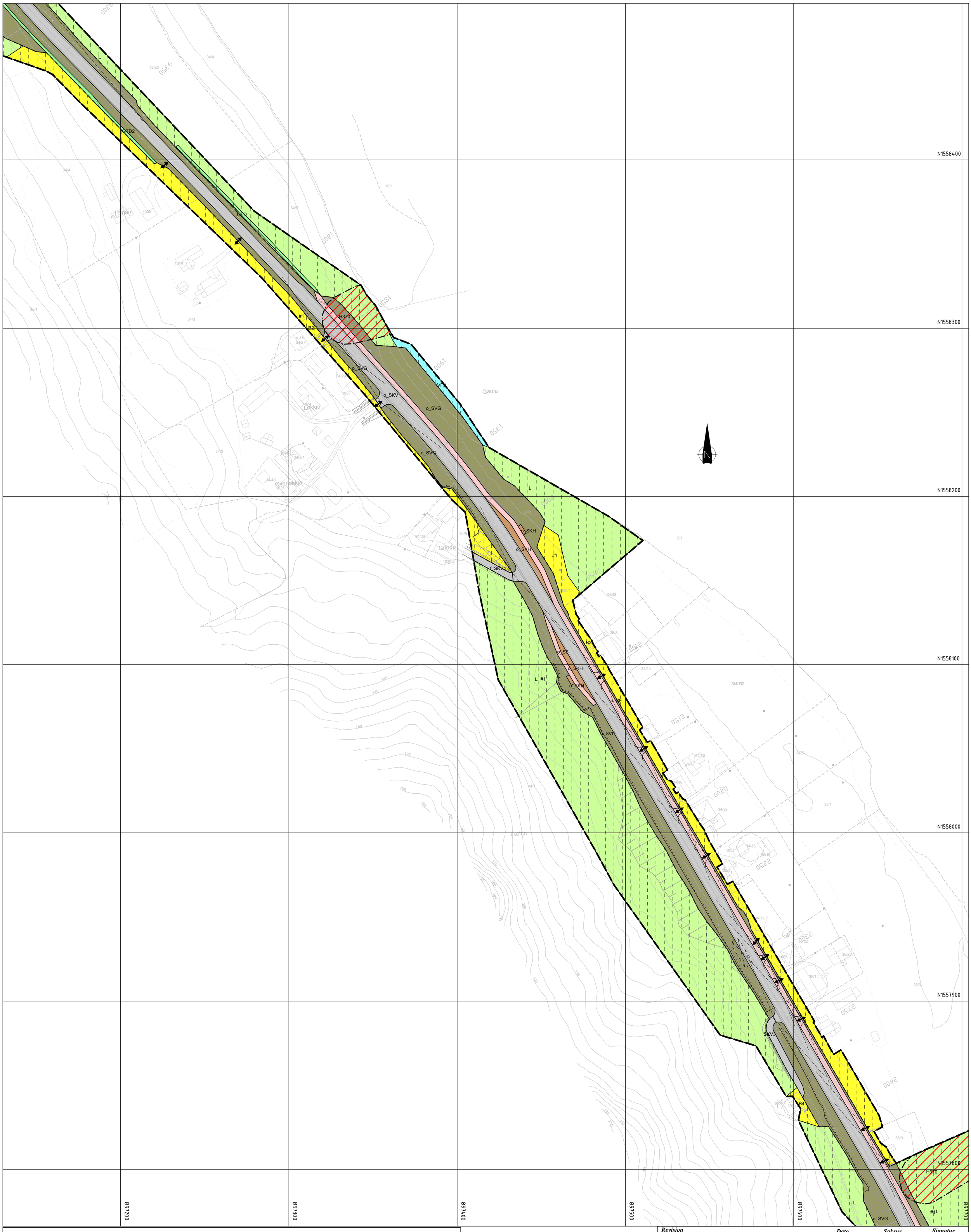

Reguleringsplan PBL 2008

§12-5. Nr. 1 - Bebyggelse og anlegg

- B1 — Boligbebyggelse B1-B5 (1110)
- BOP — Offentlig eller privat tjenesteyting (1160)

§12-5. Nr. 2 - Samferdselsanlegg og teknisk infrastruktur

- SKV — Kjøreveg 1-3 (2011)
- f SKV — f_Kjøreveg 1-3 (2011)
- o SKV — o_Kjøreveg (2011)
- o SF — o_Fortau (2012)
- o SVG — o_Annen veggrunn - grøntareal (2019)
- o SKH — o_Kollektivholdeplass (2073)

§12-5. Nr. 3 - Grønnstruktur

- GTD — Turdrag1-2 (3030)

§12-5. Nr. 5 - Landbruks-, natur- og friluftsformål samt reindrift

- L — LNFR areal for nødvendige tiltak for landbruk og reindrift og gårdstilknyttet næringsvirksomhet basert på gårdens ressursgrunnlag (5100)

§12-5. Nr. 6 - Bruk og vern av sjø og vassdrag med tilhørende strandsone

- VFV — Friluftsområde i sjø og vassdrag (6710)

§12-6 - Hensynssoner

- H370 — Høyspenningsanlegg (inkl høyspentkabler) (370)
- H730 — Båndlegging etter lov om kulturminner (730)

§12-7 - Bestemmelseområder

- #1 — Midlertidig bygge- og anleggsområde #1
- #2 — Rigg #2

Linjesymbol

- Plangrense
- Formålgrense
- Bebyggelse som forutsettes fjernet (1215)
- Frisiktlinje (1222)
- Regulert støttemur (1228)
- RpFareGrense (370)
- RpBåndleggingGrense (730)

Punktsymboler

- Stenging av avkjørsel (1241)
- Avkjørsel - både inn og utkjøring (1242)

Oversiktskart kartblad

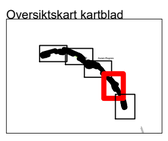

Kilde for basiskart:

Dato for basiskart:

Ekvidistanse 1m

Kartmålestokk 1:1000

0 25.0 50m

Revisjon	Dato	Saksnr.	Signatur

Fv30 Støren-Singsås

Detaljregulering
AUNAN - ROGNES

PlanID:	5027_2020004
Kartgrunnlag:	29.09.2021
Kartreferanse:	EUREF89.NTM-10
Høydegrunnlag:	NN2000

Saksbehandling i følge plan- og bygningsloven	Dato	Saksnr.	Signatur
Kunngjøring oppstart av reguleringsplanarbeid	06.01.2021		
Offentlig ettersyn			
2. gangs behandling			
Vedtak kommunestyret			

Midtre Gauldal kommune

Trøndelag fylkeskommune
Tröndelagen fylhkentjielte

Dato: 12.05.2022	Utarbeidet av: Trøndelag fylkeskommune	Tegningsnummer:
PROF-nummer:	Saksbehandler: Siri Solem	R04

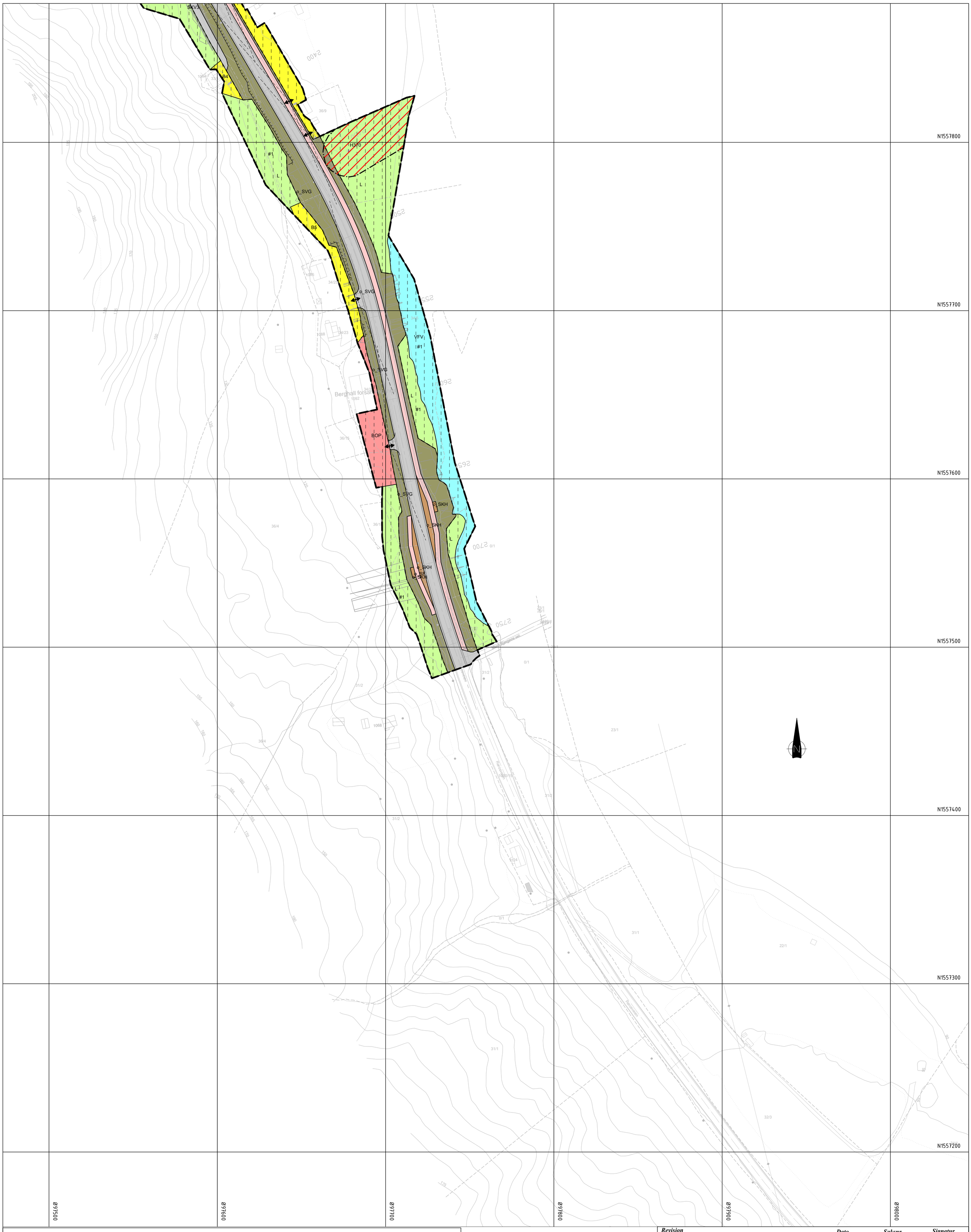

Reguleringsplan PBL 2008

§12-5. Nr. 1 - Bebyggelse og anlegg

- B1 — Boligbebyggelse B1-B5 (1110)
- BOP — Offentlig eller privat tjenesteyting (1160)

§12-5. Nr. 2 - Samferdselsanlegg og teknisk infrastruktur

- SKV — Kjøreveg 1-3 (2011)
- f SKV — f_Kjøreveg 1-3 (2011)
- o SKV — o_Kjøreveg (2011)
- o SF — o_Fortau (2012)
- o SVG — o_Annen veggrunn - grøntareal (2019)
- o SKH — o_Kollektivholdeplass (2073)

§12-5. Nr. 3 - Grønnstruktur

- GTD — Turdrag1-2 (3030)

§12-5. Nr. 5 - Landbruks-, natur- og friluftsformål samt reindrift

- L — LNFR areal for nødvendige tiltak for landbruk og reindrift og gårdstilknyttet næringsvirksomhet basert på gårdens ressursgrunnlag (5100)

§12-5. Nr. 6 - Bruk og vern av sjø og vassdrag med tilhørende strandsone

- VFV — Friluftsområde i sjø og vassdrag (6710)

§12-6 - Hensynssoner

- H370 — Høyspenningsanlegg (inkl høyspentkabler) (370)
- H730 — Båndlegging etter lov om kulturminner (730)

§12-7 - Bestemmelseområder

- #1 — Midlertidig bygge- og anleggsområde #1
- #2 — Rigg #2

Linjesymbol

- Plangrense
- Formålgrense
- Bebyggelse som forutsettes fjernet (1215)
- Frisiktlinje (1222)
- Regulert støttemur (1228)
- RpFareGrense (370)
- RpBåndleggingGrense (730)

Punktsymboler

- Stenging av avkjørsel (1241)
- Avkjørsel - både inn og utkjøring (1242)

Oversiktskart kartblad

Kilde for basiskart:

Dato for basiskart:

Ekvidistanse 1m

Kartmålestokk 1:1000

0 25 50m

Revisjon	Dato	Saksnr.	Signatur

Fv30 Støren-Singsås

Detaljregulering
AUNAN - ROGNES

PlanID:	5027_2020004
Kartgrunnlag:	29.09.2021
Kartreferanse:	EUREF89.NTM-10
Høydegrunnlag:	NN2000

Saksbehandling i følge plan- og bygningsloven	Dato	Saksnr.	Signatur
Kunngjøring oppstart av reguleringsplanarbeid	06.01.2021		
Offentlig ettersyn			
2. gangs behandling			
Vedtak kommunestyret			

Midtre Gauldal kommune

Trøndelag fylkeskommune
Tröndelagen fylhkentjielte

Dato: 12.05.2022	Utarbeidet av: Trøndelag fylkeskommune	Tegningsnummer: R05
PROF-nummer:	Saksbehandler: Siri Solem	

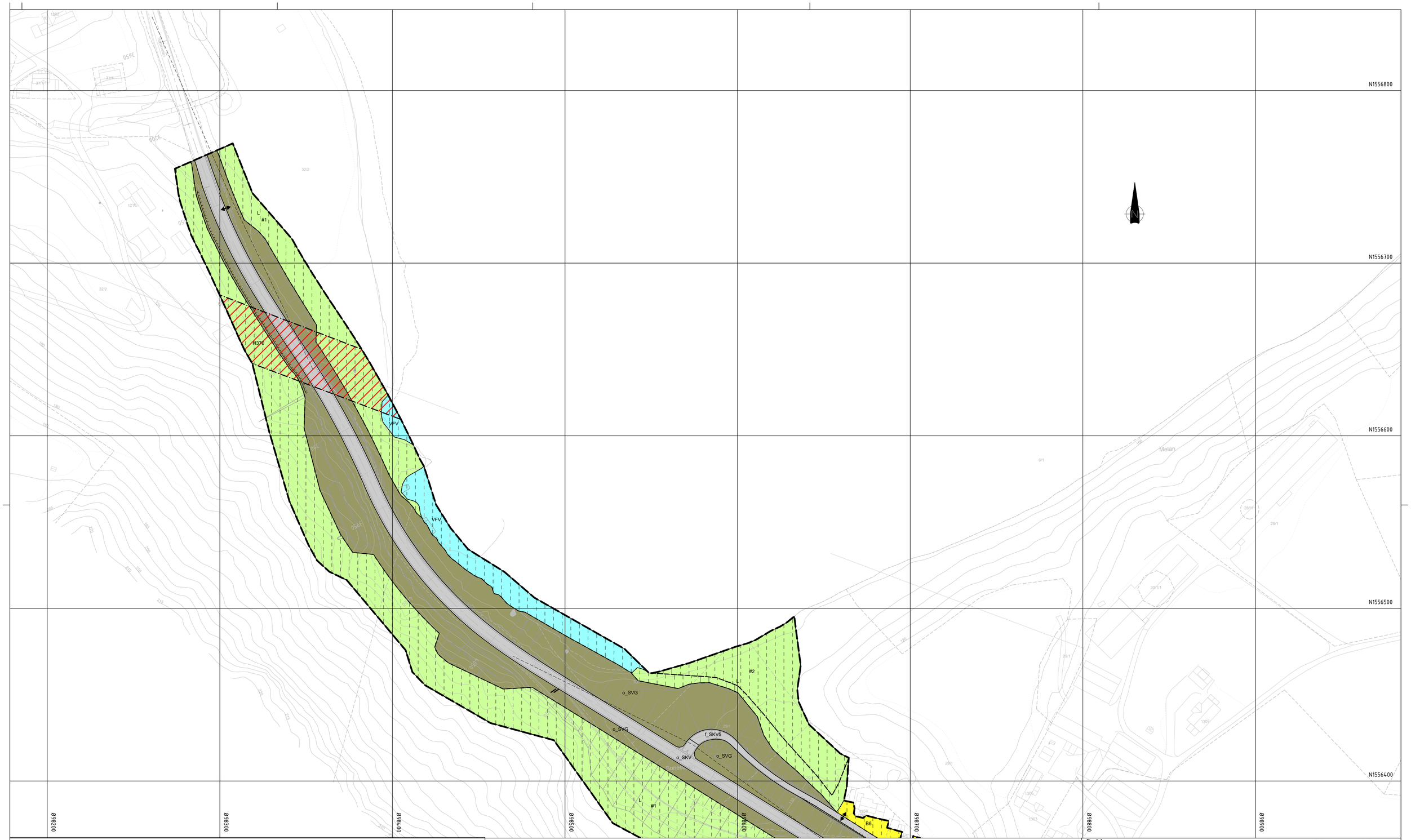

Reguleringsplan PBL 2008

§12-5. Nr. 1 - Bebyggelse og anlegg

- B — Boligbebyggelse 6 (1110)

§12-5. Nr. 2 - Samferdselsanlegg og teknisk infrastruktur

- f SKV — f_Kjøreveg 5-6 (2011)
- o SKV — o_Kjøreveg (2011)
- o SF — o_Fortau (2012)
- o SVG — Annen veggrunn - grøntareal (2019)
- o SKH — Kollektivholdeplass (2073)

§12-5. Nr. 5 - Landbruks-, natur- og friluftsformål samt reindrift

- L — LNFR areal for nødvendige tiltak for landbruk og reindrift og gårdstilknyttet næringsvirksomhet basert på gårdens ressursgrunnlag(5001)

§12-5. Nr. 6 - Bruk og vern av sjø og vassdrag med tilhørende strandsone

- VFV — Friluftsområde i sjø og vassdrag(6710)
- VAA — Angitt formål i sjø og vassdrag med eller uten tilhørende strandsone kombinert med andre angitte hovedformål(6900)

§12-6 - Hensynssoner

- H370 — Høyspenningsanlegg (inkl høyspentkabler)

§12-7 - Bestemmelsesområder

- #1 — Midlertidig bygge- og anleggsområde #1
- #2 — Rigg #2

Linjesymbol

- Plangrense
- Formålgrense
- Midlertidig bygge- og anleggrense
- Bebyggelse som forutsettes fjernet(1215)
- Frisiktlinje (1222)
- Regulert støttemur(1228)
- RpFareGrense (370)

Punktsymboler

- Vegstenging/fysisk sperre (1231)
- Stenging av avkjørsel(1241)
- Avkjørsel - både inn og utkjøring (1242)

Oversiktskart kartblad

Kilde for basiskart:

Dato for basiskart:

Ekvidistanse 1m

Kartmålestokk 1:1000

0 25.0 50m

Revisjon	Dato	Saksnr.	Signatur

Fv30 Støren Singsås

Detaljregulering
BONESØYAN

PlanID:	5027_2020004
Kartgrunnlag:	29.09.2021
Kartreferanse:	EUREF89.NTM-10
Høydegrunnlag:	NN2000

Saksbehandling i følge plan- og bygningsloven	Dato	Saksnr.	Signatur
Kunngjøring oppstart av reguleringsplanarbeid	06.01.2021		
Offentlig ettersyn			
2. gangs høring			
Vedtak kommunestyret			

Midtre Gauldal kommune

Trøndelag fylkeskommune
Trøndelagen fylkenntjelte

Dato: 12.05.2022	Utarbeidet av: Trøndelag fylkeskommune	Tegningsnummer:
PROF-nummer:	Saksbehandler: Siri Solem	R06

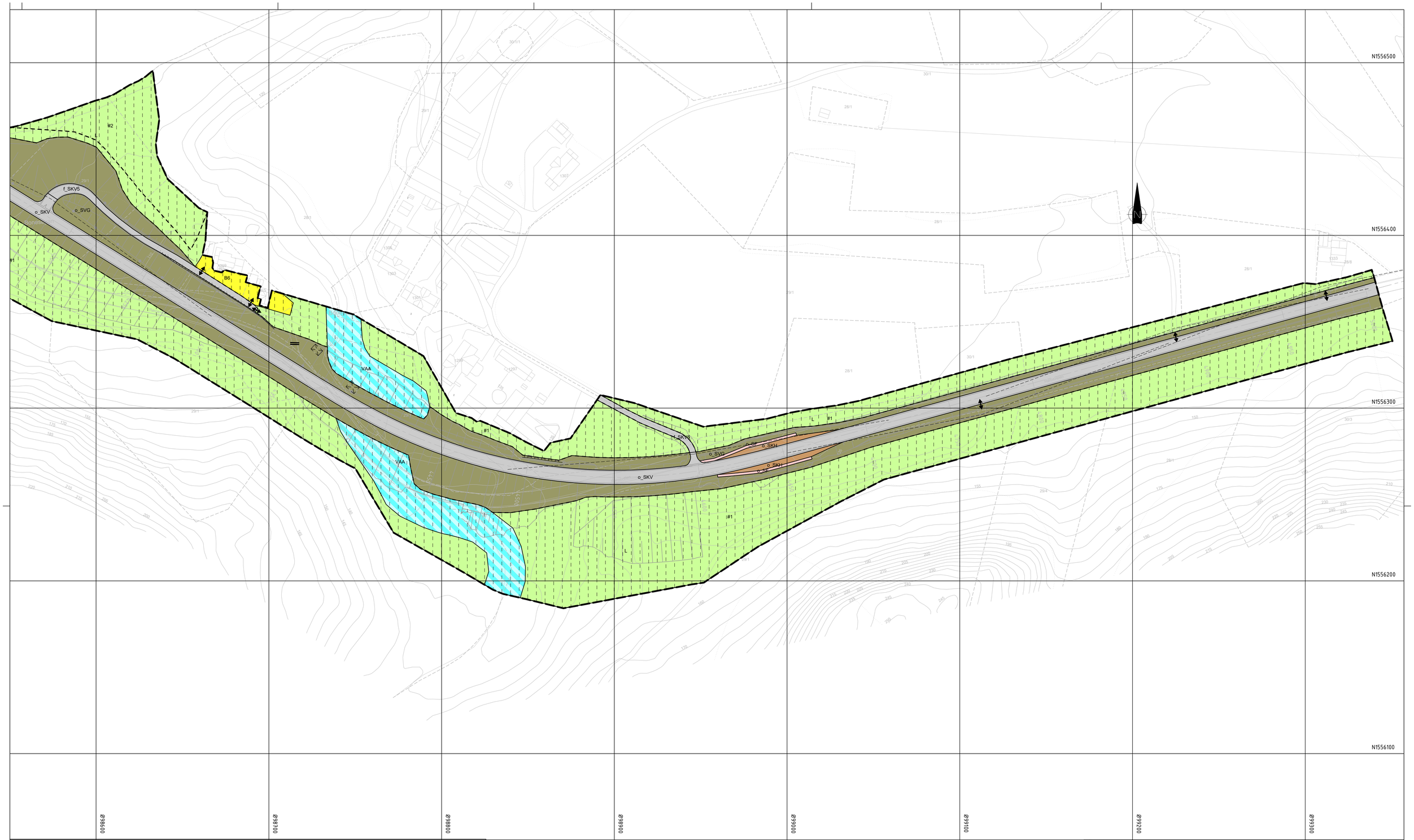
N1556500
N1556400
N1556300
N1556200
N1556100
f_SKV5
o_SKV
o_SVG
B6
VAA
VAA
#1
#2
f_SKV6
o_SF
o_SKH
o_SKH
o_SF
o_SVG
o_SKV
L
L
L

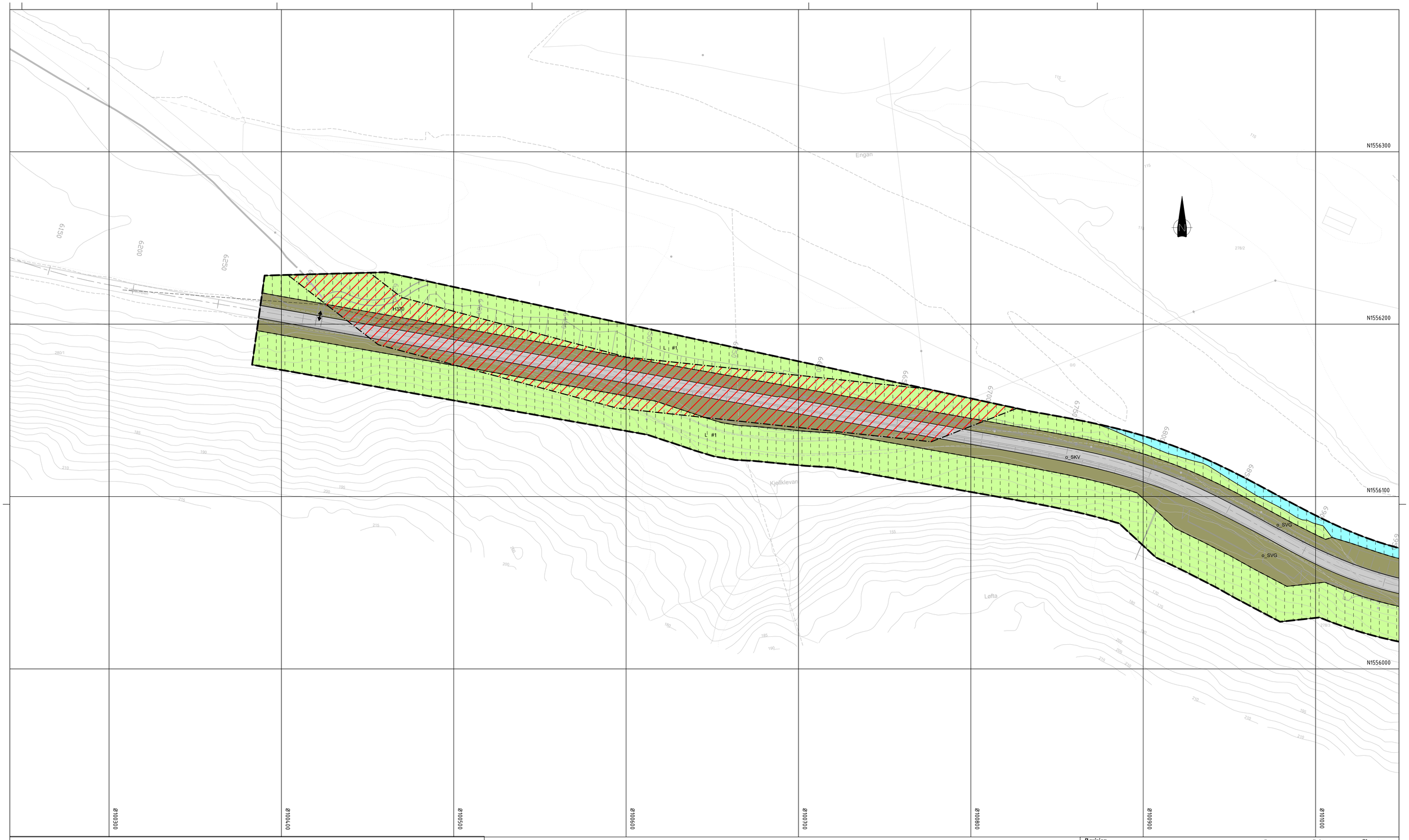
N1556300
N1556200
N1556100
N1556000
Engan
Kjelklevan
Løfta
H370
L_#1
L_#1
o_SKV
o_SVG
o_SVG
6150
6200
6250
6300
6350
6400
6450
6500
6550
6600
6650
6700
6750
6800
6850
6900
6950
7000
7050
7100
7150
7200
7250
7300
7350
7400
7450
7500
7550
7600
7650
7700
7750
7800
7850
7900
7950
8000
8050
8100

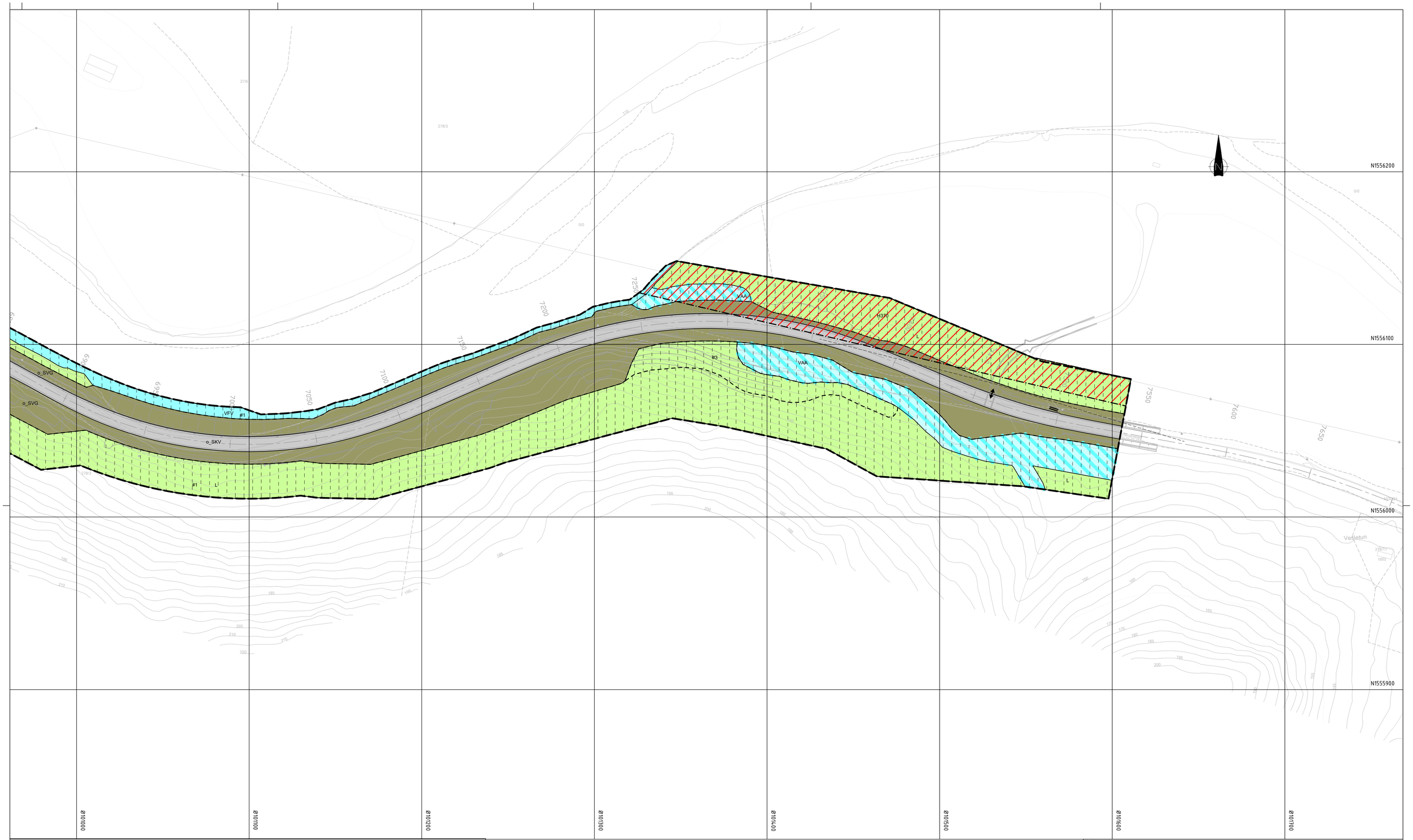

Ø10000

Ø10100

Ø10200

Ø10300

Ø10400

Ø10500

Ø10600

Ø10700

Reguleringsplan PBL 2008

§12-5. Nr. 2 - Samferdselsanlegg og teknisk infrastruktur

- o SKV — o_Kjøreveg (2011)
- o SVG — Annen veggrunn - grøntareal(2019)

§12-5. Nr. 5 - Landbruks-, natur- og friluftsformål samt reindrift

- L — LNFR areal for nødvendige tiltak for landbruk og reindrift og gårdstilknyttet næringsvirksomhet basert på gårdens ressursgrunnlag (5001)

§12-5. Nr. 6 - Bruk og vern av sjø og vassdrag med tilhørende strandsone

- VFV — Friluftsområde i sjø og vassdrag(6710)
- VAA — Angitt formål i sjø og vassdrag med eller uten tilhørende strandsone kombinert med andre angitte hovedformål(6900)

§12-6 - Hensynssoner

- H370 — Høyspenningsanlegg (inkl høyspentkabler)

§12-7 - Bestemmelseområder

- #1 — Midlertidig bygge- og anleggsområde #1
- #3 — Utforming #3

Linjesymbol

- Plangrense
- Formålgrense
- Midlertidig bygge- og anleggrense
- Frisiktlinje
- Grense for faresone

Punktsymboler

- Stenging av avkjørsel(1241)
- Avkjørsel - både inn og utkjøring(1242)

Oversiktskart kartblad

Kilde for basiskart:

Dato for basiskart:

Ekvidistanse 1m

Kartmålestokk 1:1000

0 25 50.068m

Revisjon	Dato	Saksnr.	Signatur

Kjelden øst

Detaljregulering
KJELDEN ØST

PlanID:	5027_50272020004
Kartgrunnlag:	29.09.2021
Kartreferanse:	EUREF89.NTM-10
Høydegrunnlag:	NN2000

Saksbehandling i følge plan- og bygningsloven	Dato	Saksnr.	Signatur
Kunngjøring oppstart av reguleringsplanarbeid	06.01.2021		
Offentlig ettersyn			
2. gangs behandling			
Vedtak kommunestyret			

Midtre Gauldal kommune

Trøndelag fylkeskommune
Tröndelagen fylhkentjielte

Dato: 12.05.2022	Utarbeidet av: Trøndelag fylkeskommune	Tegningsnummer:
PROF-nummer:	Saksbehandler: Siri Solem	R09

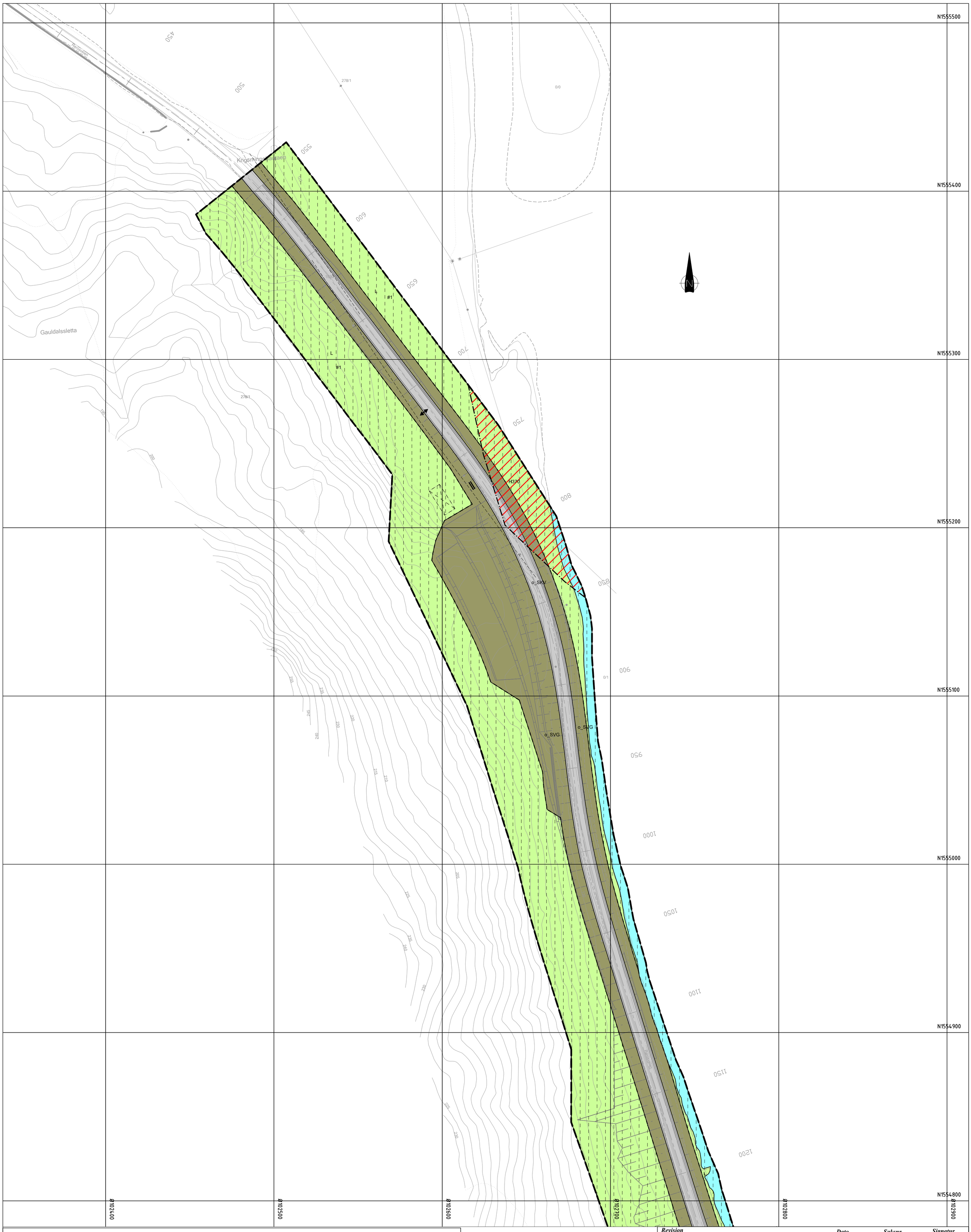

Reguleringsplan PBL 2008

§12-5. Nr. 1 - Bebyggelse og anlegg

- FKI — Forretning/kontor/industri(1811)

§12-5. Nr. 2 - Samferdselsanlegg og teknisk infrastruktur

- o SKV — o_Kjøreveg (2011)
- o SVG — o_Annen veggrunn - grøntareal(2019)

§12-5. Nr. 5 - Landbruks-, natur- og friluftsformål samt reindrift

- L — LNFR areal for nødvendige tiltak for landbruk og reindrift og gårdstilknyttet næringsvirksomhet basert på gårdens ressursgrunnlag(5100)

§12-5. Nr. 6 - Bruk og vern av sjø og vassdrag med tilhørende strandsone

- VFV — Friluftsområde i sjø og vassdrag(6710)

§12-6 - Hensynssoner

- H370 — Høyspenningsanlegg (inkl høyspentkabler)

§12-7 - Bestemmelseområder

- #1 — Midlertidig bygge- og anleggsområde #1
- #2 — Rigg #2

Linjesymbol

- Plangrense
- Formålgrense
- Midlertidig bygge- og anleggrense
- Bebyggelse som forutsettes fjernet
- Frisiktlinje
- Bru (1252)
- Grense for faresone

Punktsymboler

- Stenging av avkjørsel
- Avkjørsel - både inn og utkjøring

Oversiktskart kartblad

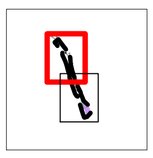

Kilde for basiskart:

Dato for basiskart:

Ekvidistanse 1m

Kartmålestokk 1:1000

0 25 50m

Revisjon	*Dato*	*Saksnr.*	*Signatur*

Fv30 Støren-Singsås

Detaljregulering
KOTSØY NORD

PlanID:	5027_2020004
Kartgrunnlag:	29.09.2021
Kartreferanse:	EUREF89.NTM-10
Høydegrunnlag:	NN2000

Saksbehandling i følge plan- og bygningsloven	*Dato*	*Saksnr.*	*Signatur*
Kunngjøring oppstart av reguleringsplanarbeid	06.01.2021		
Offentlig ettersyn			
2. gangs behandling			
Vedtak kommunestyret			

Midtre Gauldal kommune

Dato: 12.05.2022

Utarbeidet av: Trøndelag fylkeskommune

PROF-nummer:

Saksbehandler: Siri Solem

Tegningsnummer: R10

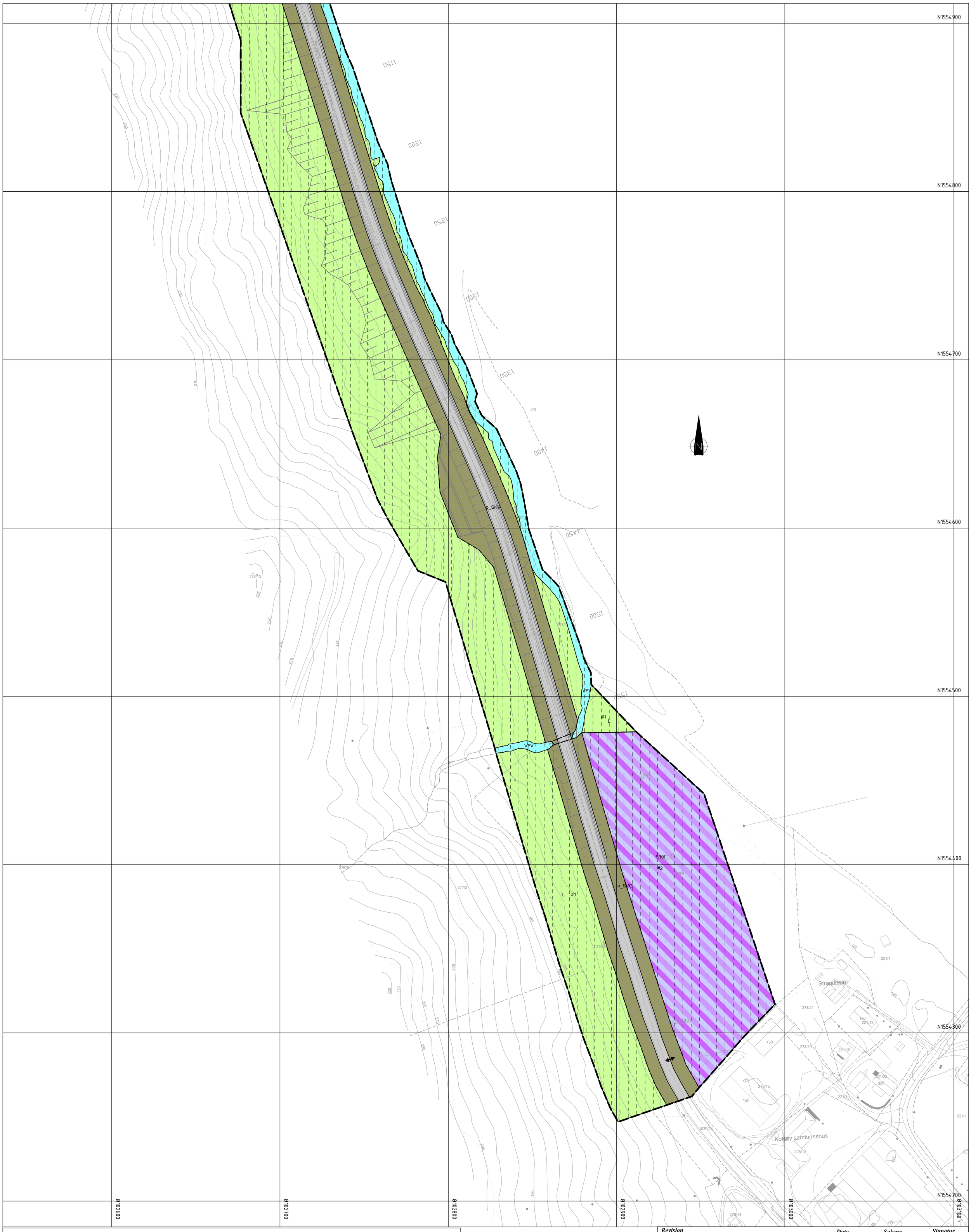

Reguleringsplan PBL 2008

§12-5. Nr. 1 - Bebyggelse og anlegg

- FKI — Forretning/kontor/industri(1811)

§12-5. Nr. 2 - Samferdselsanlegg og teknisk infrastruktur

- o SKV — o_Kjøreveg (2011)
- o SVG — o_Annen veggrunn - grøntareal(2019)

§12-5. Nr. 5 - Landbruks-, natur- og friluftsformål samt reindrift

- L — LNFR areal for nødvendige tiltak for landbruk og reindrift og gårdstilknyttet næringsvirksomhet basert på gårdens ressursgrunnlag(5100)

§12-5. Nr. 6 - Bruk og vern av sjø og vassdrag med tilhørende strandsone

- VFV — Friluftsområde i sjø og vassdrag(6710)

§12-6 - Hensynssoner

- H370 — Høyspenningsanlegg (inkl høyspentkabler)

§12-7 - Bestemmelseområder

- #1 — Midlertidig bygge- og anleggsområde #1
- #2 — Rigg #2

Linjesymbol

- Plangrense
- Formålgrense
- Midlertidig bygge- og anleggrense
- Bebyggelse som forutsettes fjernet
- Frisiktlinje
- Bru (1252)
- Grense for faresone

Punktsymboler

- Stenging av avkjørsel
- Avkjørsel - både inn og utkjøring

Oversiktskart kartblad

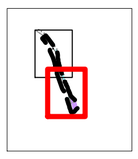

Kilde for basiskart:

Dato for basiskart:

Ekvidistanse 1m

Kartmålestokk 1:1000

0 25.0 50m

Revisjon	Dato	Saksnr.	Signatur

Fv30 Støren-Singsås

Detaljregulering
KOTSØY NORD

PlanID:	5027_2020004
Kartgrunnlag:	29.09.2021
Kartreferanse:	EUREF89.NTM-10
Høydegrunnlag:	NN2000

Saksbehandling i følge plan- og bygningsloven	Dato	Saksnr.	Signatur
Kunngjøring oppstart av reguleringsplanarbeid	06.01.2021		
Offentlig ettersyn			
2. gangs behandling			
Vedtak kommunestyret			

Midtre Gauldal kommune

Dato: 12.05.2022

PROF-nummer:

Utarbeidet av: Trøndelag fylkeskommune

Saksbehandler: Siri Solem

Tegningsnummer: R11

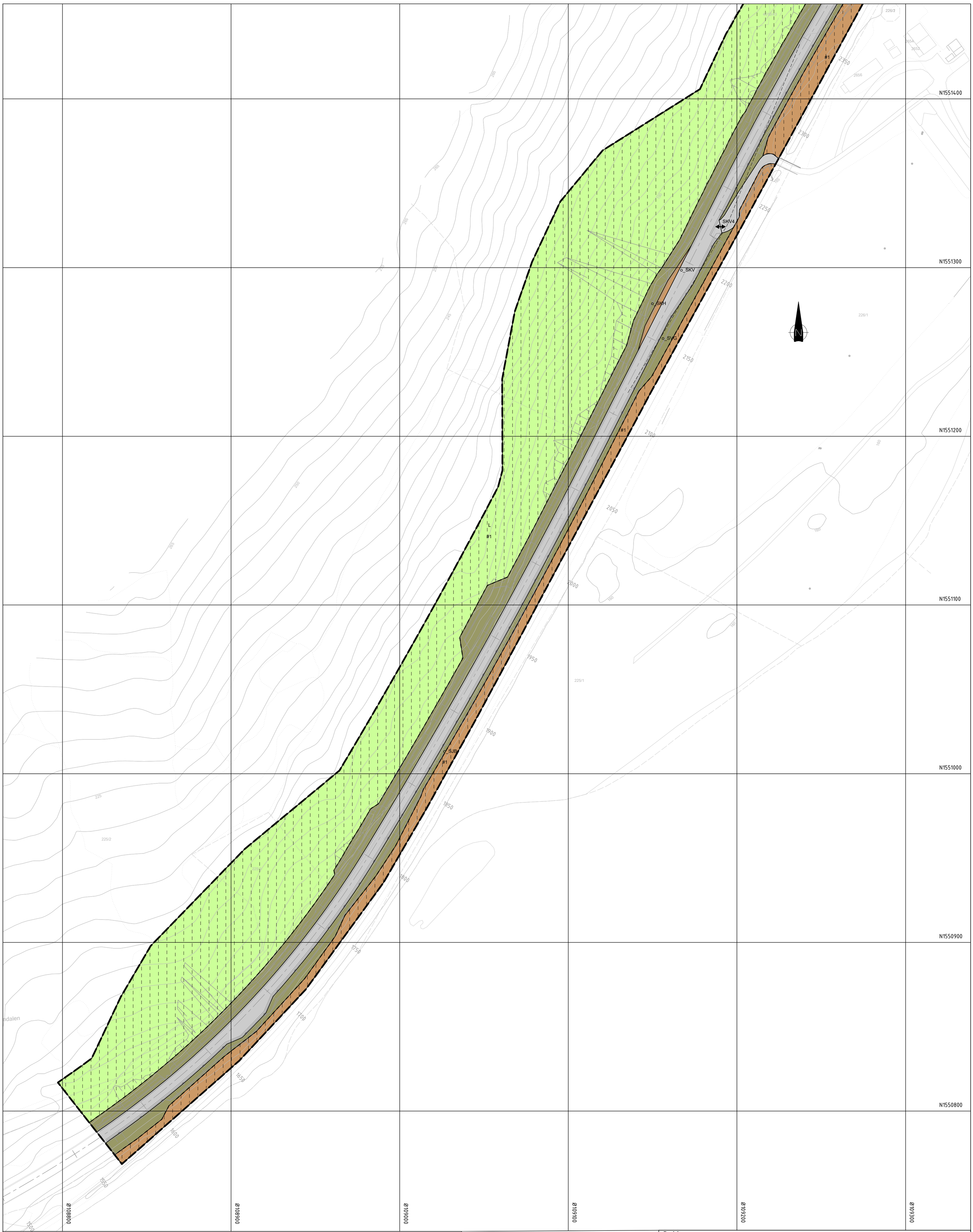

Reguleringsplan PBL 2008

§12-5. Nr. 2 - Samferdselsanlegg og teknisk infrastruktur

- SKV — Kjøreveg 4 (2011)
- f SKV — f_Kjøreveg 7 (2011)
- o SKV — o_Kjøreveg (2011)
- o SVG — o_Annen veggrunn - grøntareal(2019)
- o SJB — Trasé for jernbane(2021)
- o SKH — o_Kollektivholdeplass (2073)

§12-5. Nr. 5 - Landbruks-, natur- og friluftsformål samt reindrift

- L — LNFR areal for nødvendige tiltak for landbruk og reindrift og gårdstilknyttet næringsvirksomhet basert på gårdens ressursgrunnlag(5100)

§12-6 - Hensynssoner

- H730 — Båndlegging etter lov om kulturminner

§12-7 - Bestemmelseområder

- #1 — Midlertidig bygge- og anleggsområde #1
- #2 — Rigg #2

Linjesymbol

- Plangrense
- Formålgrense
- Midlertidig bygge- og anleggrense
- Frisiktlinje
- Grense for båndleggingssone

Punktsymboler

- Avkjørsel - både inn og utkjøring(1242)

Oversiktskart kartblad

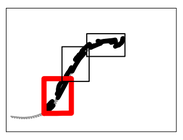

Kilde for basiskart:
Dato for basiskart:
Ekvidistanse 1m
Kartmålestokk 1:1000

0 25.0 50m

Revisjon	Dato	Saksnr.	Signatur

Fv30 Støren-Singsås

Detaljregulering
STENTRØA - VILLMANNSØYA

PlanID:	5027_2020004
Kartgrunnlag:	12.11.2021
Kartreferanse:	EUREF89.NTM-10
Høydegrunnlag:	NN2000

Saksbehandling i følge plan- og bygningsloven	Dato	Saksnr.	Signatur
Kunngjøring oppstart av reguleringsplanarbeid	06.01.2021		
Offentlig ettersyn			
2. gangs behandling			
Vedtak kommunestyret			

Midtre Gauldal kommune

Trøndelag fylkeskommune
Tröndelagen fylhkentjielte

Dato: 12.05.2022
PROF-nummer:
Utarbeidet av: Trøndelag fylkeskommune
Saksbehandler: Siri Solem
Tegningsnummer: R12



Reguleringsplan PBL 2008

§12-5. Nr. 2 - Samferdselsanlegg og teknisk infrastruktur

- SKV — Kjøreveg 4 (2011)
- f SKV — f_Kjøreveg 7 (2011)
- o SKV — o_Kjøreveg (2011)
- o SVG — o_Annen veggrunn - grøntareal(2019)
- o SJB — Trasé for jernbane(2021)
- o SKH — o_Kollektivholdeplass (2073)

§12-5. Nr. 5 - Landbruks-, natur- og friluftsformål samt reindrift

- L — LNFR areal for nødvendige tiltak for landbruk og reindrift og gårdstilknyttet næringsvirksomhet basert på gårdens ressursgrunnlag(5100)

§12-6 - Hensynssoner

- H730 — Båndlegging etter lov om kulturminner

§12-7 - Bestemmelseområder

- #1 — Midlertidig bygge- og anleggsområde #1
- #2 — Rigg #2

Linjesymbol

- Plangrense
- Formålgrense
- Midlertidig bygge- og anleggrense
- Frisiktlinje
- Grense for båndleggingssone

Punktsymboler

- Avkjørsel - både inn og utkjøring(1242)

Oversiktskart kartblad

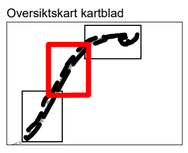

Kilde for basiskart:

Dato for basiskart:

Ekvidistanse 1m

Kartmålestokk 1:1000

0 25.0 50m

Revisjon	*Dato*	*Saksnr.*	*Signatur*

Fv30 Støren-Singsås

Detaljregulering
STENTRØA - VILLMANNSØYA

PlanID:	5027_2020004
Kartgrunnlag:	12.11.2021
Kartreferanse:	EUREF89.NTM-10
Høydegrunnlag:	NN2000

Saksbehandling i følge plan- og bygningsloven	*Dato*	*Saksnr.*	*Signatur*
Kunngjøring oppstart av reguleringsplanarbeid	06.01.2021		
Offentlig ettersyn			
2. gangs behandling			
Vedtak kommunestyret			

Midtre Gauldal kommune

Trøndelag fylkeskommune
Tröndelagen fylhkentjielte

Dato: 12.05.2022	Utarbeidet av: Trøndelag fylkeskommune	Tegningsnummer:
PROF-nummer:	Saksbehandler: Siri Solem	R13

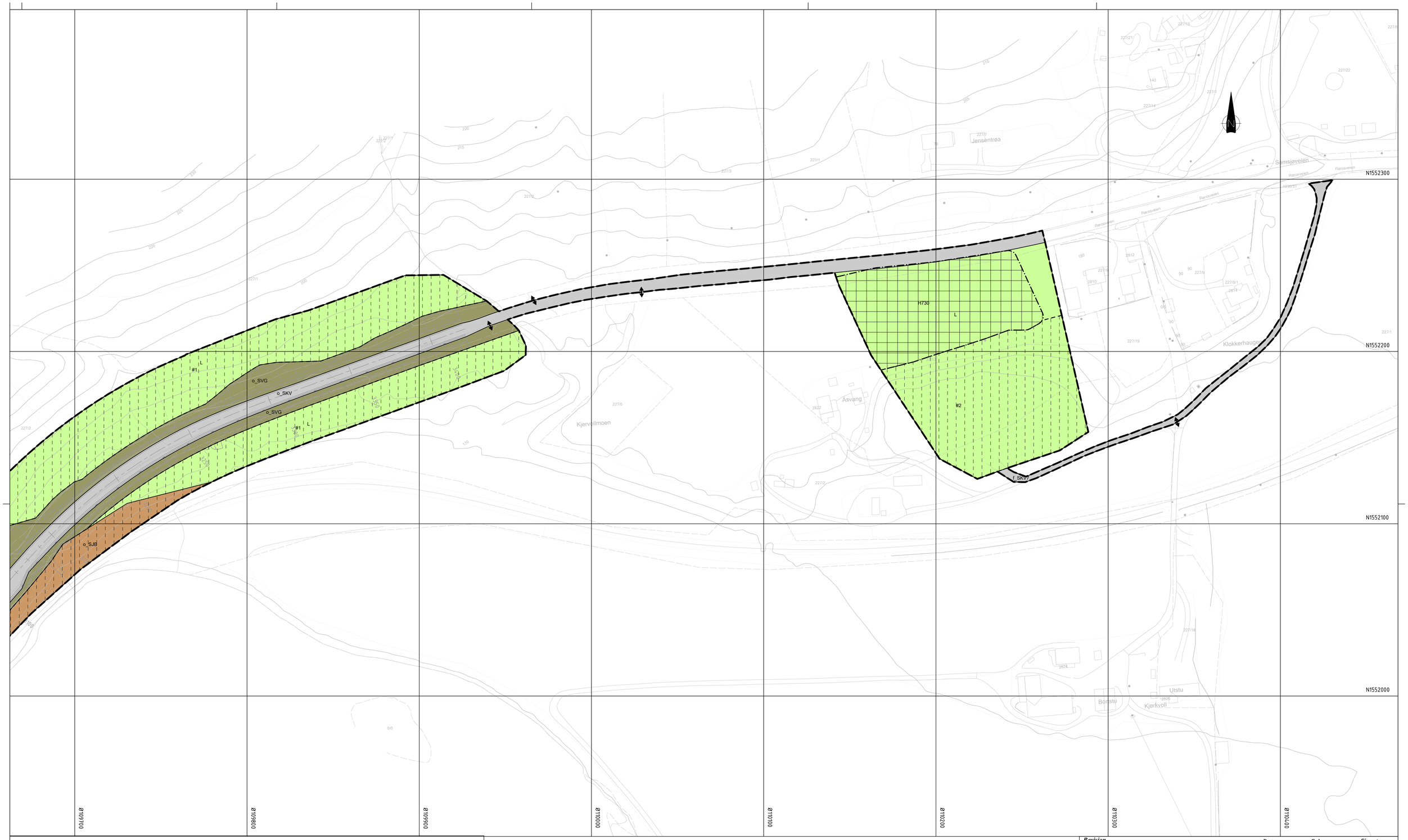

Reguleringsplan PBL 2008

§12-5. Nr. 2 - Samferdselsanlegg og teknisk infrastruktur

- SKV — Kjøreveg 4 (2011)
- f SKV — f_Kjøreveg 7 (2011)
- o SKV — o_Kjøreveg (2011)
- o SVG — o_Annen veggrunn - grøntareal(2019)
- o SJB — Trasé for jernbane(2021)
- o SKH — o_Kollektivholdeplass (2073)

§12-5. Nr. 5 - Landbruks-, natur- og friluftsformål samt reindrift

- L — LNFR areal for nødvendige tiltak for landbruk og reindrift og gårdstilknyttet næringsvirksomhet basert på gårdens ressursgrunnlag(5100)

§12-6 - Hensynssoner

- H730 — Båndlegging etter lov om kulturminner

§12-7 - Bestemmelseområder

- #1 — Midlertidig bygge- og anleggsområde #1
- #2 — Rigg #2

Linjesymbol

- Plangrense
- Formålgrense
- Midlertidig bygge- og anleggrense
- Frisiktlinje
- Grense for båndleggingssone

Punktsymboler

- Avkjørsel - både inn og utkjøring(1242)

Oversiktskart kartblad

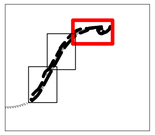

Kilde for basiskart:

Dato for basiskart:

Ekvidistanse 1m

Kartmålestokk 1:1000

0 25 50m

Revisjon	Dato	Saksnr.	Signatur

Fv30 Støren-Singsås

Detaljregulering
STENTRØA - VILLMANNSØYA

PlanID:	5027_2020004
Kartgrunnlag:	12.11.2021
Kartreferanse:	EUREF89,NTM-10
Høydegrunnlag:	NN2000

Saksbehandling i følge plan- og bygningsloven	Dato	Saksnr.	Signatur
Kunngjøring oppstart av reguleringsplanarbeid	06.01.2021		
Offentlig ettersyn			
2. gangs behandling			
Vedtak kommunestyret			

Midtre Gauldal kommune

Trøndelag fylkeskommune
Tröndelagen fylhkentjielte

Dato: 12.05.2022	Utarbeidet av: Trøndelag fylkeskommune	Tegningsnummer:
PROF-nummer:	Saksbehandler: Siri Solem	R14

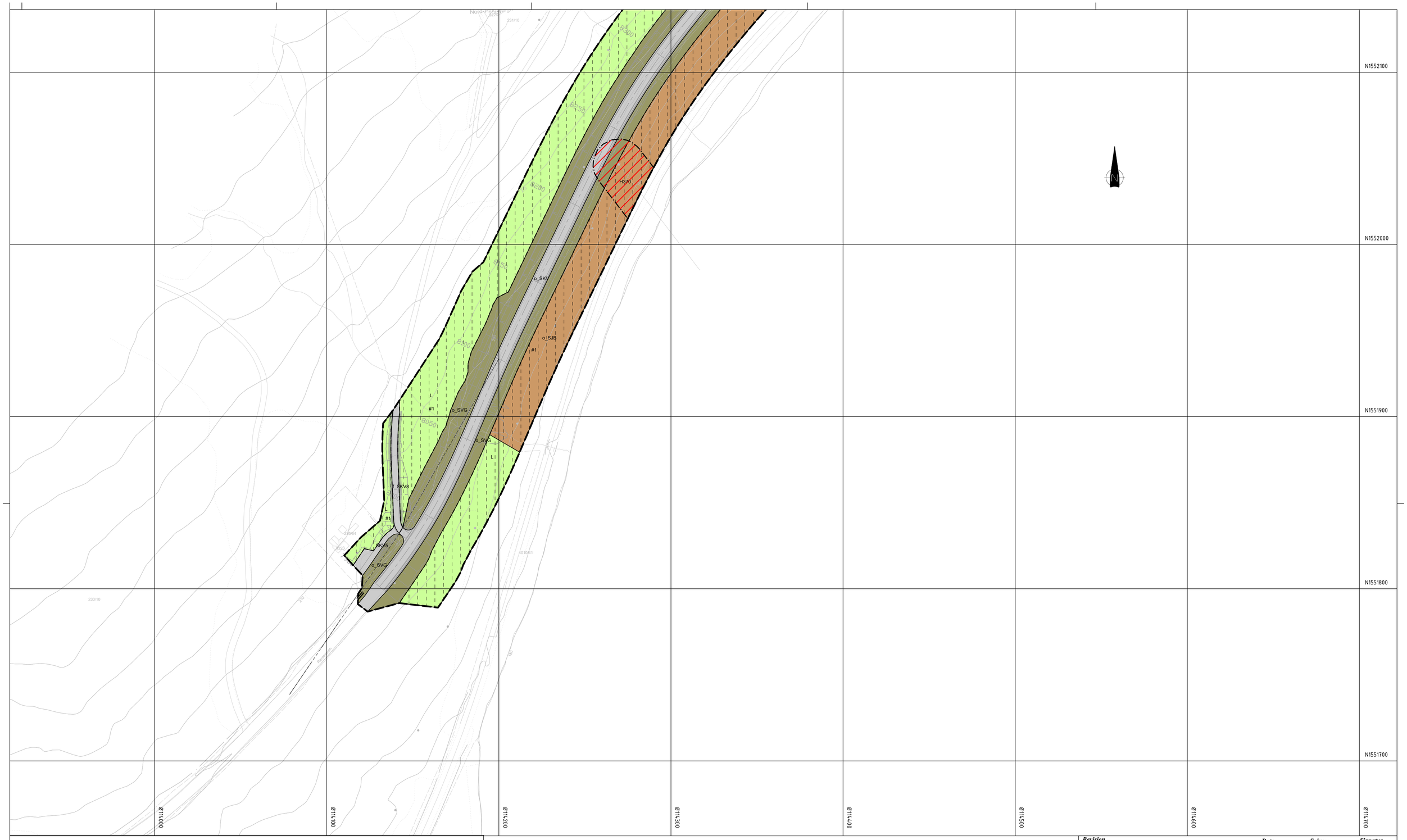

Tegnforklaring

Reguleringsplan PBL 2008

§12-5. Nr. 2 - Samferdselsanlegg og teknisk infrastruktur

- SKV — Kjøreveg 5-6 (2011)
- f SKV — f_Kjøreveg 8 (2011)
- o SKV — o_Kjøreveg (2011)
- o SVG — o_Annen veggrunn - grøntareal(2019)
- o SJB — o_Trase for jernbane (2021)

§12-5. Nr. 5 - Landbruks-, natur- og friluftsformål samt reindrift

- L — LNFR areal for nødvendige tiltak for landbruk og reindrift og gårdstilknyttet næringsvirksomhet basert på gårdens ressursgrunnlag(5100)

§12-6 - Hensynssoner

- H370 — Høyspenningsanlegg (inkl høyspentkabler)

§12-7 - Bestemmelseområder

- #1 — Midlertidig bygge- og anleggsområde #1

Linjesymbol

- Plangrense
- Formålgrense
- Midlertidig bygge- og anleggrense
- Frisiktlinje
- Grense for faresone

Punktsymboler

- Stenging av avkjørsel
- Avkjørsel - både inn og utkjøring

Oversiktskart kartblad

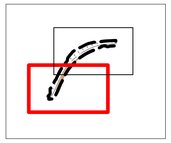

Kilde for basiskart:

Dato for basiskart:

Ekvidistanse 1m

Kartmålestokk 1:1000

0 25 50m

Revisjon	Dato	Saksnr.	Signatur

Fv30 Støren - Singsås

Detaljregulering
HINDBJØRGA

PlanID:	5027_2020004
Kartgrunnlag:	12.11.2021
Kartreferanse:	EUREF89,NTM-10
Høydegrunnlag:	NN2000

Saksbehandling i følge plan- og bygningsloven	Dato	Saksnr.	Signatur
Kunngjøring oppstart av reguleringsplanarbeid	06.01.2021		
Offentlig ettersyn			
2. gangs behandling			
Vedtak kommunestyret			

Midtre Gauldal kommune

Trøndelag fylkeskommune
Tröndelagen fylkkentjielte

Dato: 12.05.2022	Utarbeidet av: Trøndelag fylkeskommune	Tegningsnummer:
PROF-nummer:	Saksbehandler: Siri Solem	R15

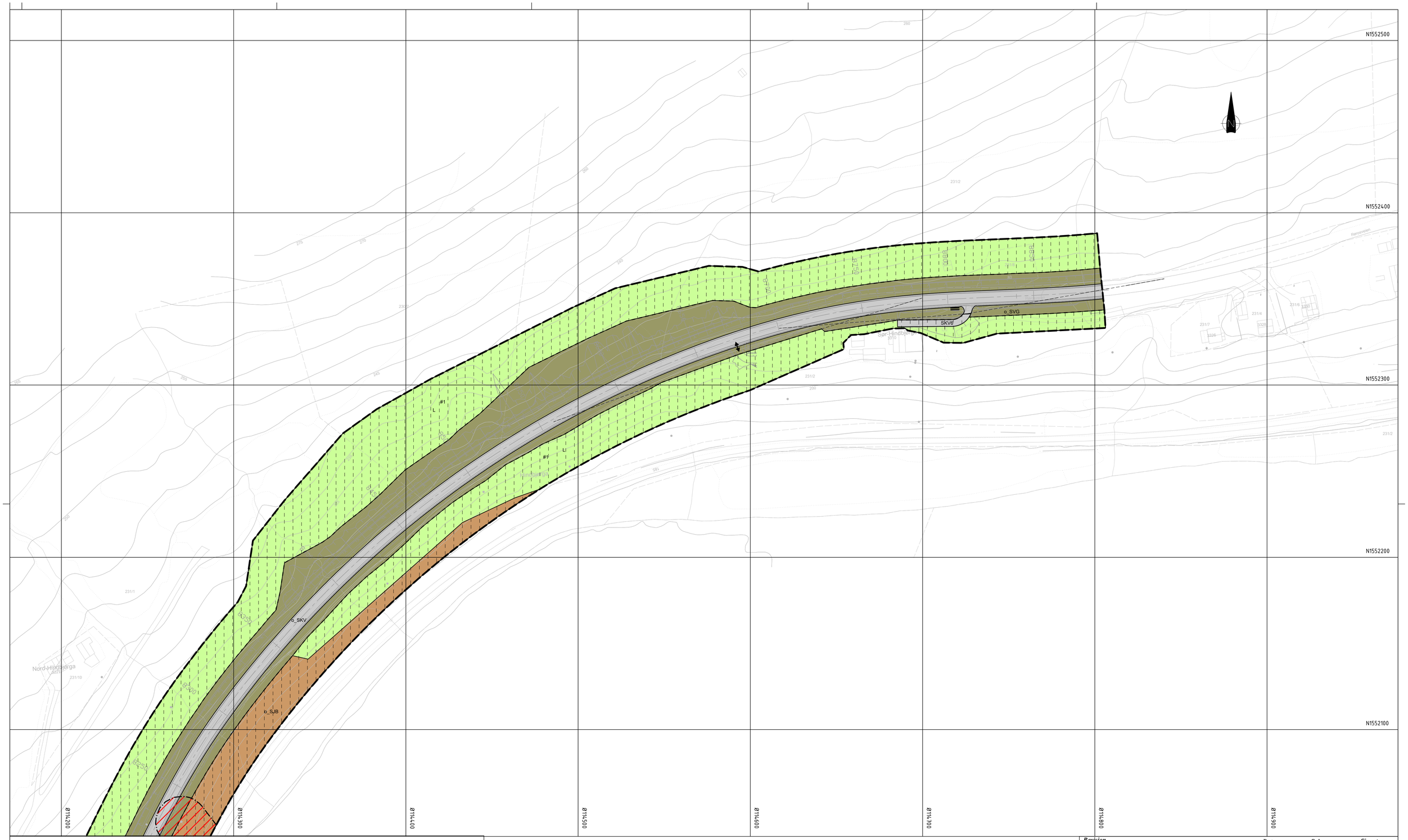

Tegnforklaring

Reguleringsplan PBL 2008

§12-5. Nr. 2 - Samferdselsanlegg og teknisk infrastruktur

- SKV — Kjøreveg 5-6 (2011)
- f SKV — f_Kjøreveg 8 (2011)
- o SKV — o_Kjøreveg (2011)
- o SVG — o_Annen veggrunn - grøntareal(2019)
- o SJB — o_Trase for jernbane (2021)

§12-5. Nr. 5 - Landbruks-, natur- og friluftsformål samt reindrift

- L — LNFR areal for nødvendige tiltak for landbruk og reindrift og gårdstilknyttet næringsvirksomhet basert på gårdens ressursgrunnlag(5100)

§12-6 - Hensynssoner

- H370 — Høyspenningsanlegg (inkl høyspentkabler)

§12-7 - Bestemmelseområder

- #1 — Midlertidig bygge- og anleggsområde #1

Linjesymbol

- Plangrense
- Formålgrense
- Midlertidig bygge- og anleggrense
- Frisiktlinje
- Grense for faresone

Punktsymboler

- Stenging av avkjørsel
- Avkjørsel - både inn og utkjøring

Oversiktskart kartblad

Kilde for basiskart:

Dato for basiskart:

Ekvidistanse 1m

Kartmålestokk 1:1000

0 25 50m

Revisjon	*Dato*	*Saksnr.*	*Signatur*

Fv30 Støren - Singsås

Detaljregulering
HINDBJØRGA

PlanID:	5027_2020004
Kartgrunnlag:	12.11.2021
Kartreferanse:	EUREF89.NTM-10
Høydegrunnlag:	NN2000

Saksbehandling i følge plan- og bygningsloven	*Dato*	*Saksnr.*	*Signatur*
Kunngjøring oppstart av reguleringsplanarbeid	06.01.2021		
Offentlig ettersyn			
2. gangs behandling			
Vedtak kommunestyret			

Midtre Gauldal kommune

Trøndelag fylkeskommune
Tröndelagen fylkkentjielte

Dato: 12.05.2022	Utarbeidet av: Trøndelag fylkeskommune	Tegningsnummer:
PROF-nummer:	Saksbehandler: Siri Solem	R16