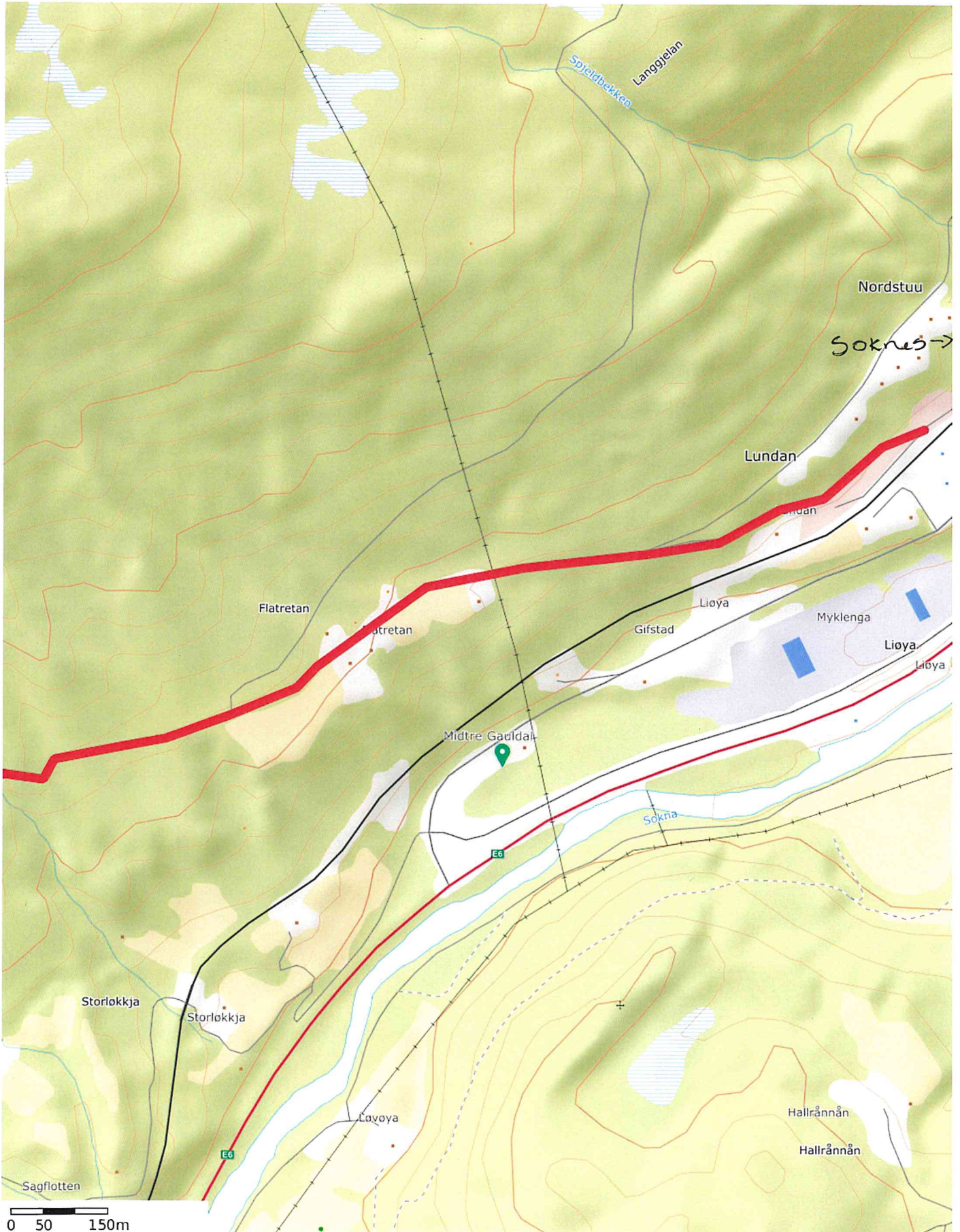




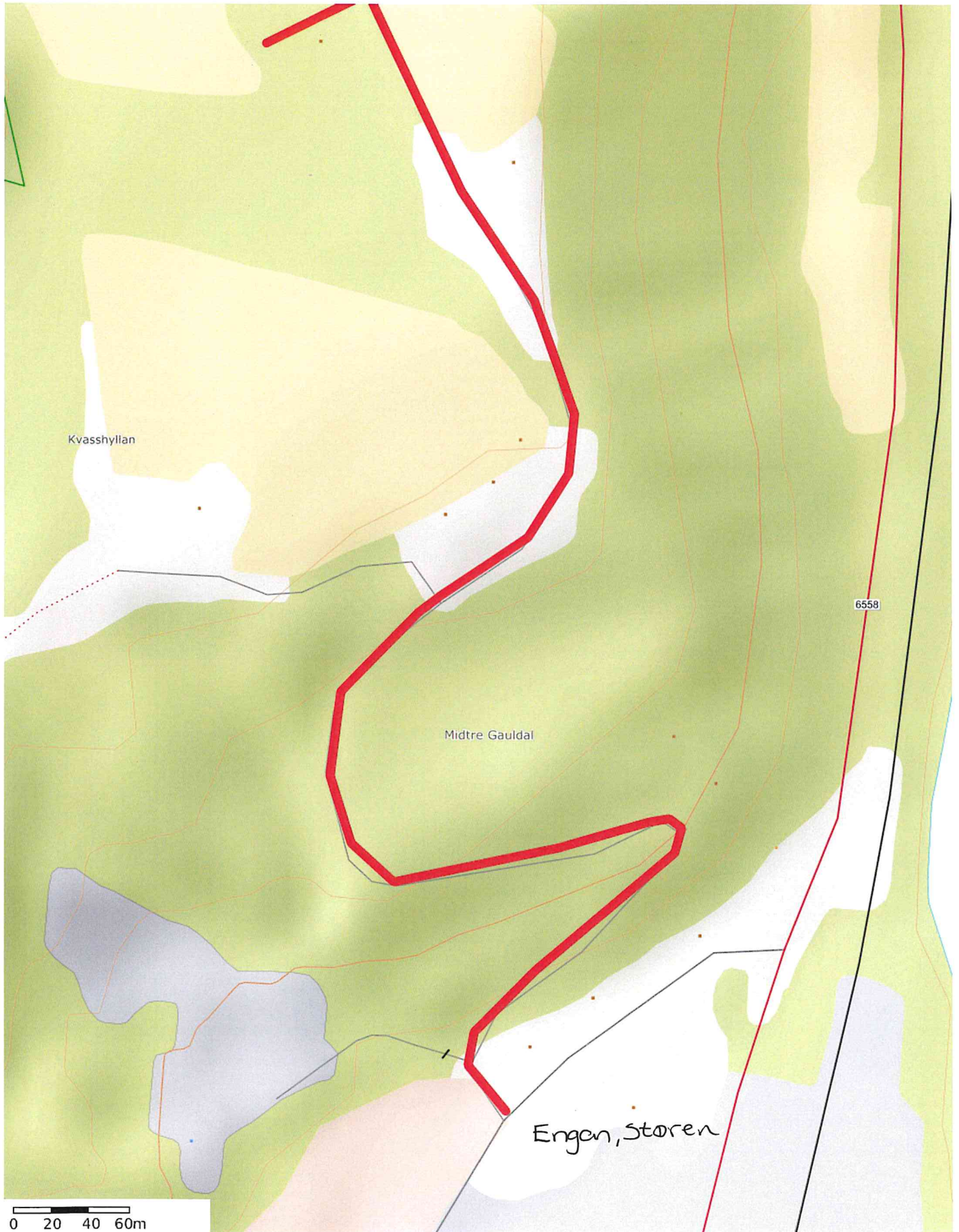
1090







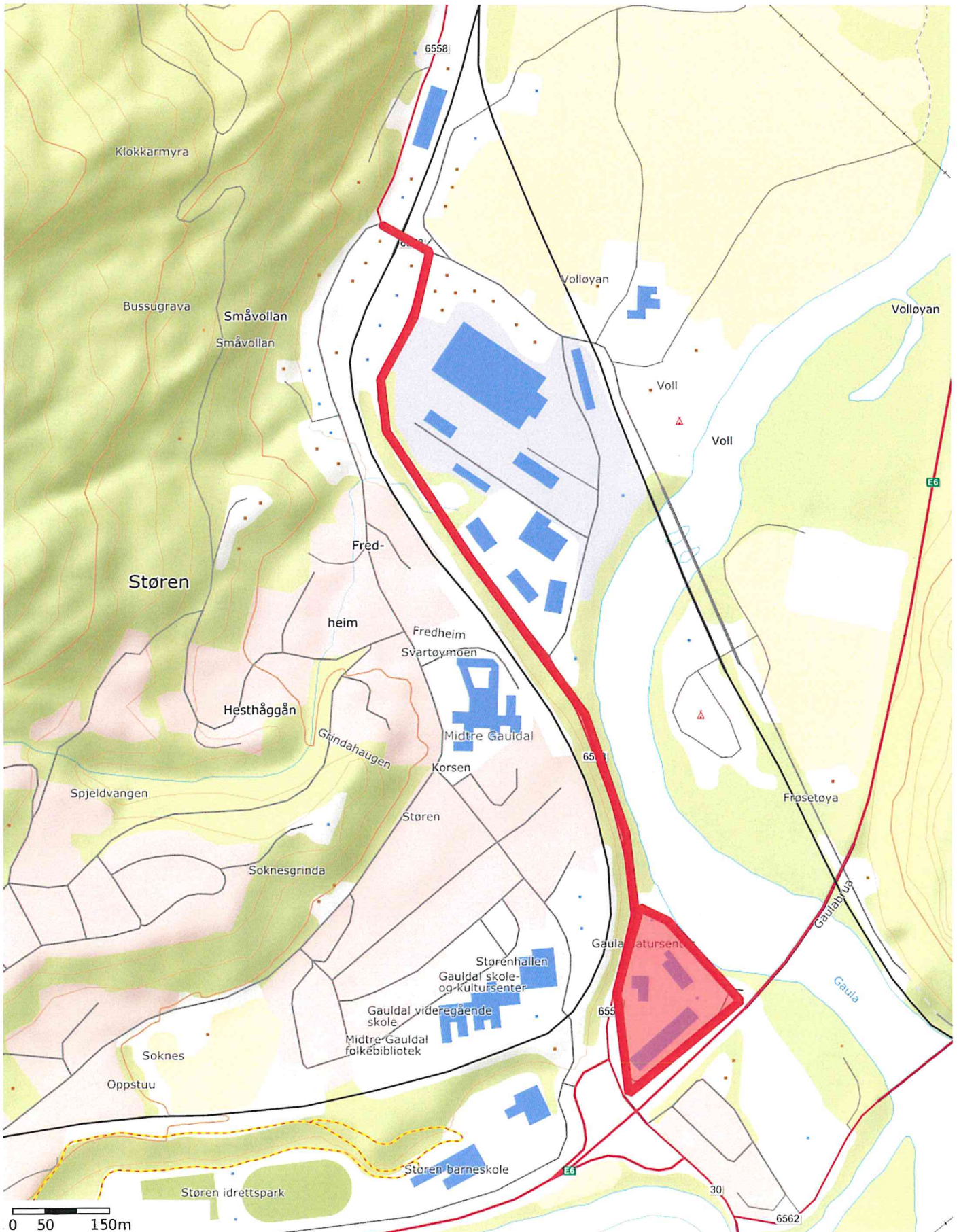
1770



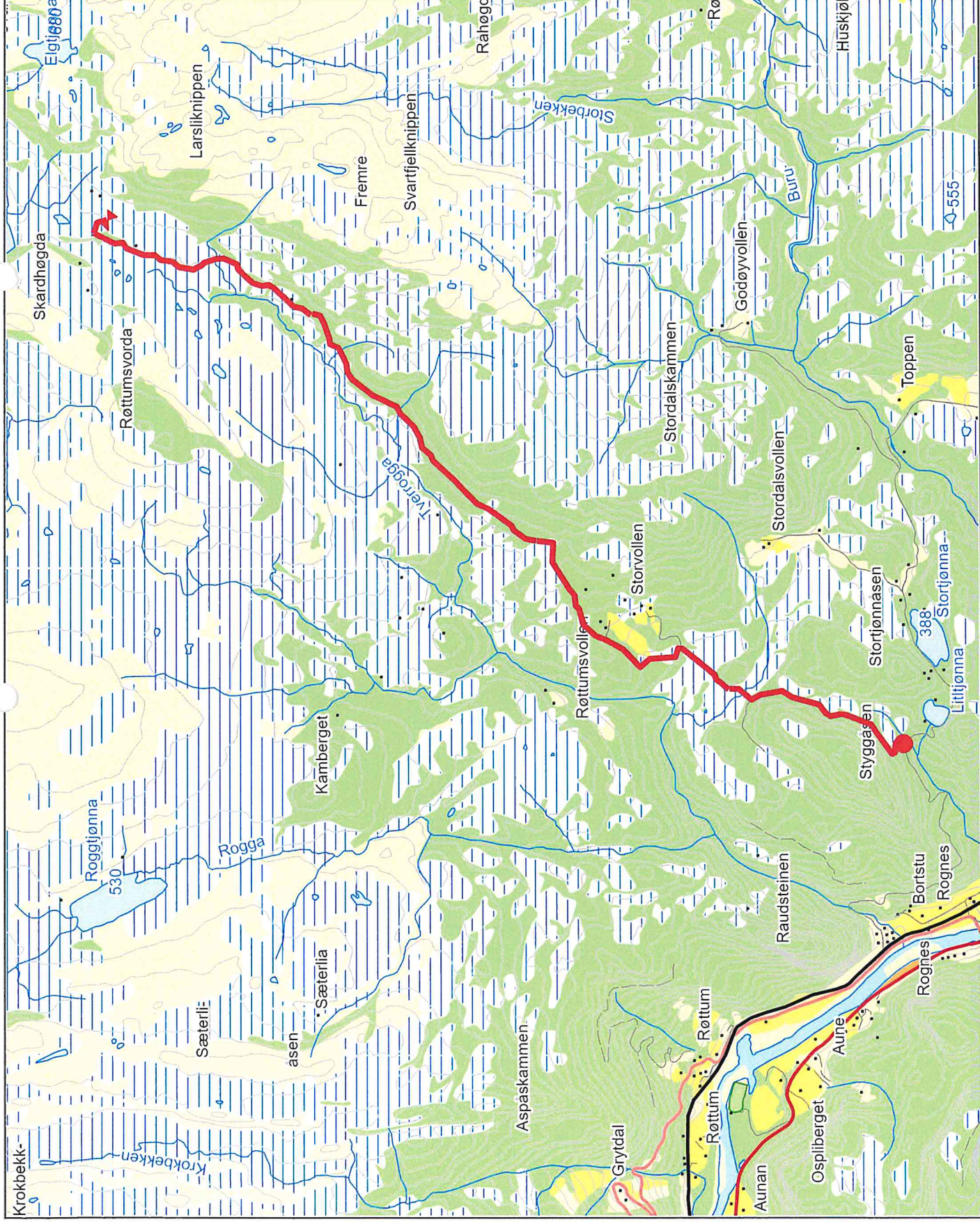




2270







**MIDTRE GAULDAL  
KOMMUNE**

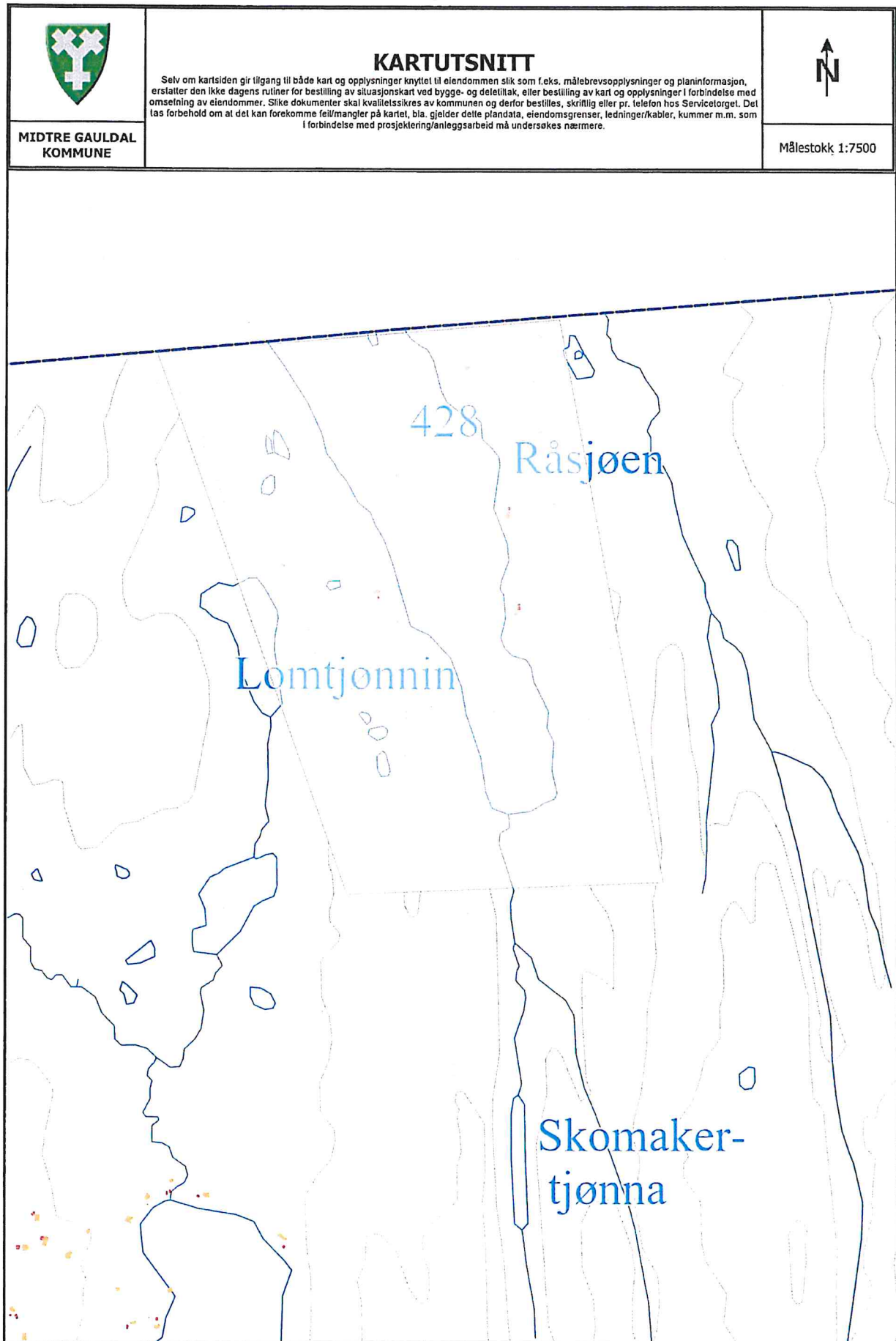
10 010 Mot Skilbreitjønna

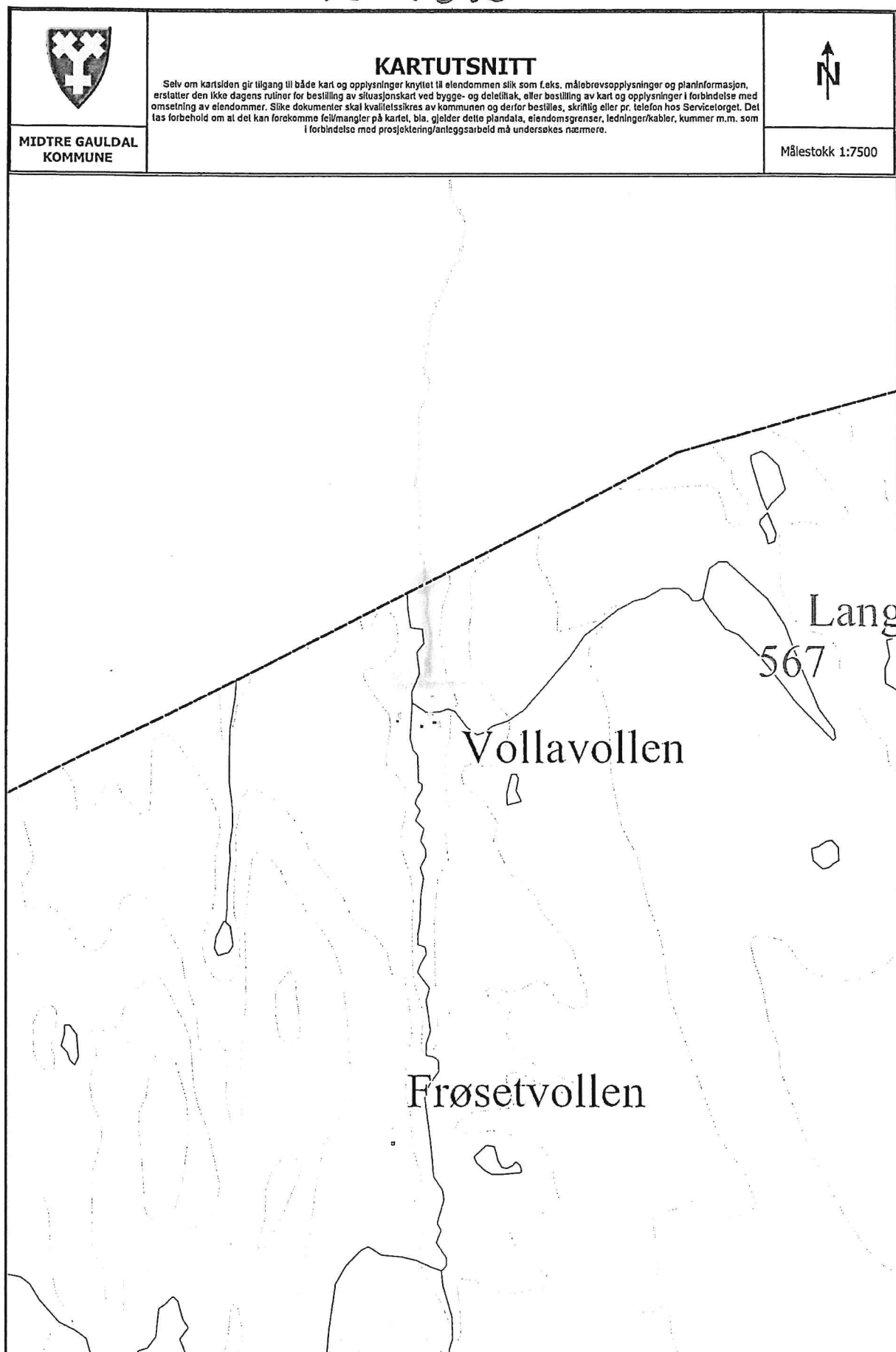


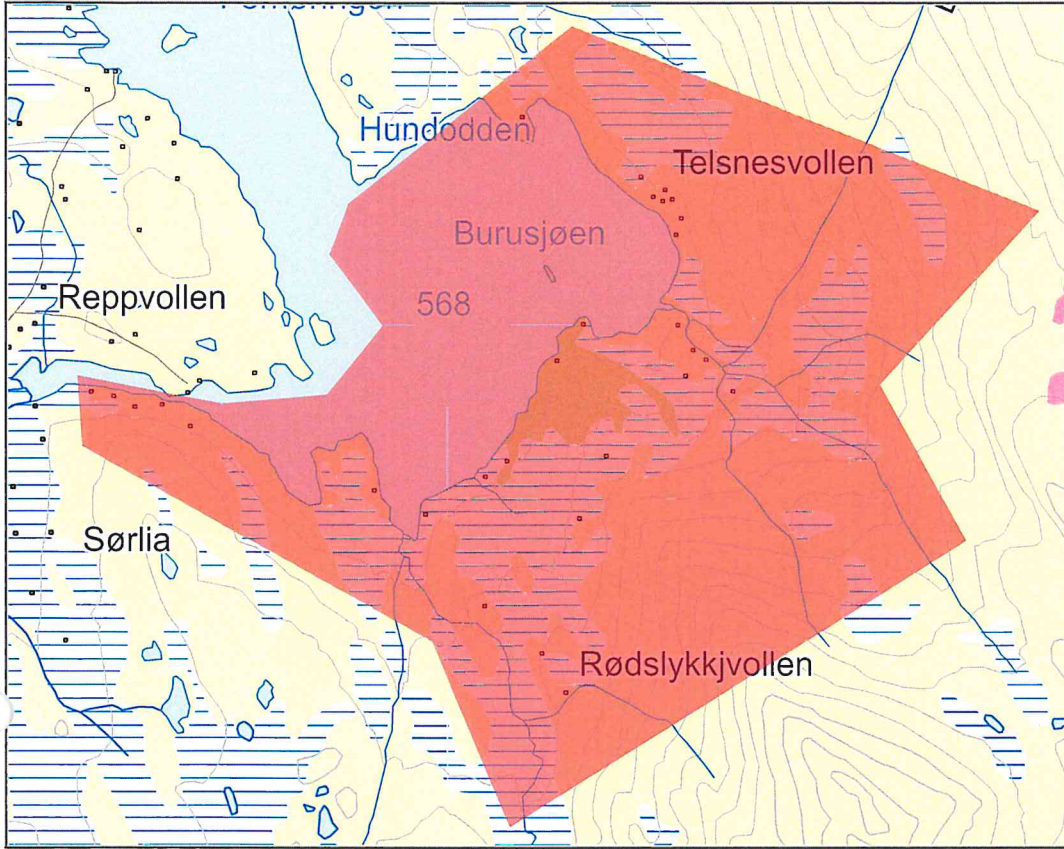
Målestokk  
1:25000

Det tas forbehold om at det kan forekomme feil på kartet, bla. gjelder dette eiendomsgrenser, ledninger/kabler, kummer m.m. som i forbindelse med prosjektering/anleggsarbeid må undersøkes nærmere.









**MIDTRE GAULDAL  
KOMMUNE**

30 210 Områdeadressering

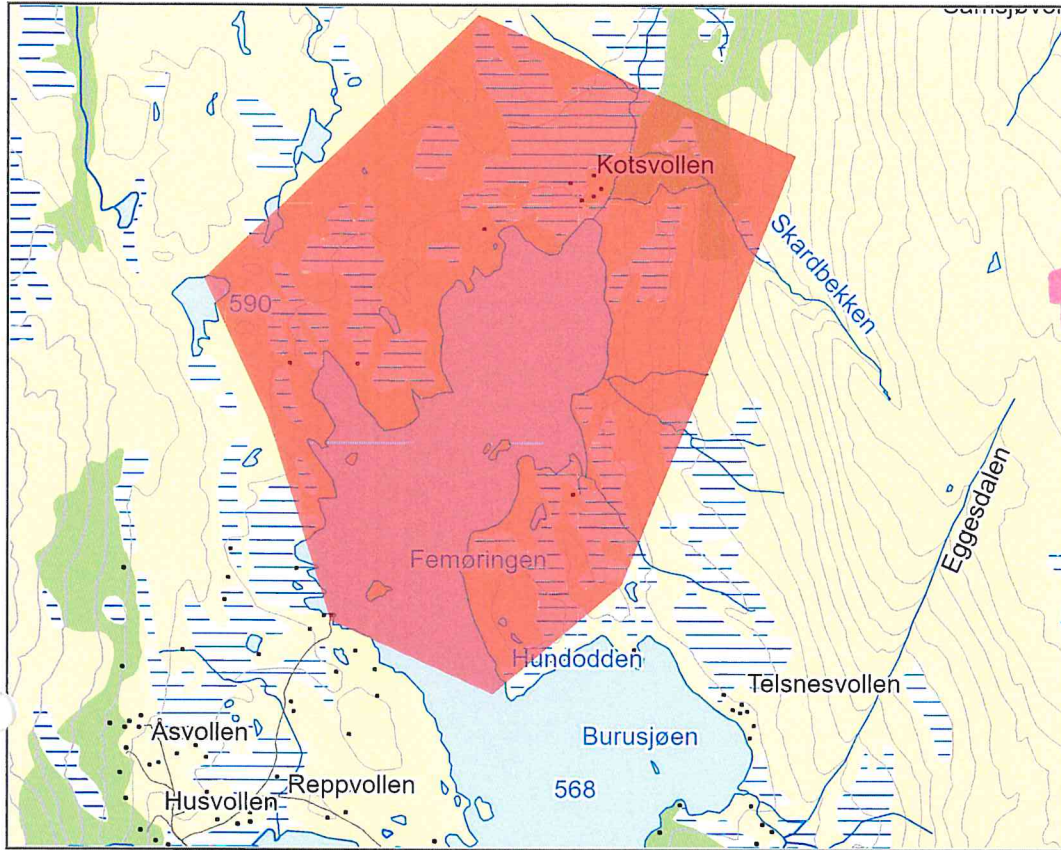
Særlig del av

Storburusjøen



Målestokk  
1:15000

Det tas forbehold om at det kan forekomme feil på kartet, bla. gjelder dette eiendomsgrenser, ledninger/kabler, kummer m.m. som i forbindelse med prosjektering/anleggsarbeid må undersøkes nærmere.



**MIDTRE GAULDAL  
KOMMUNE**

30 211 Områdeadressering

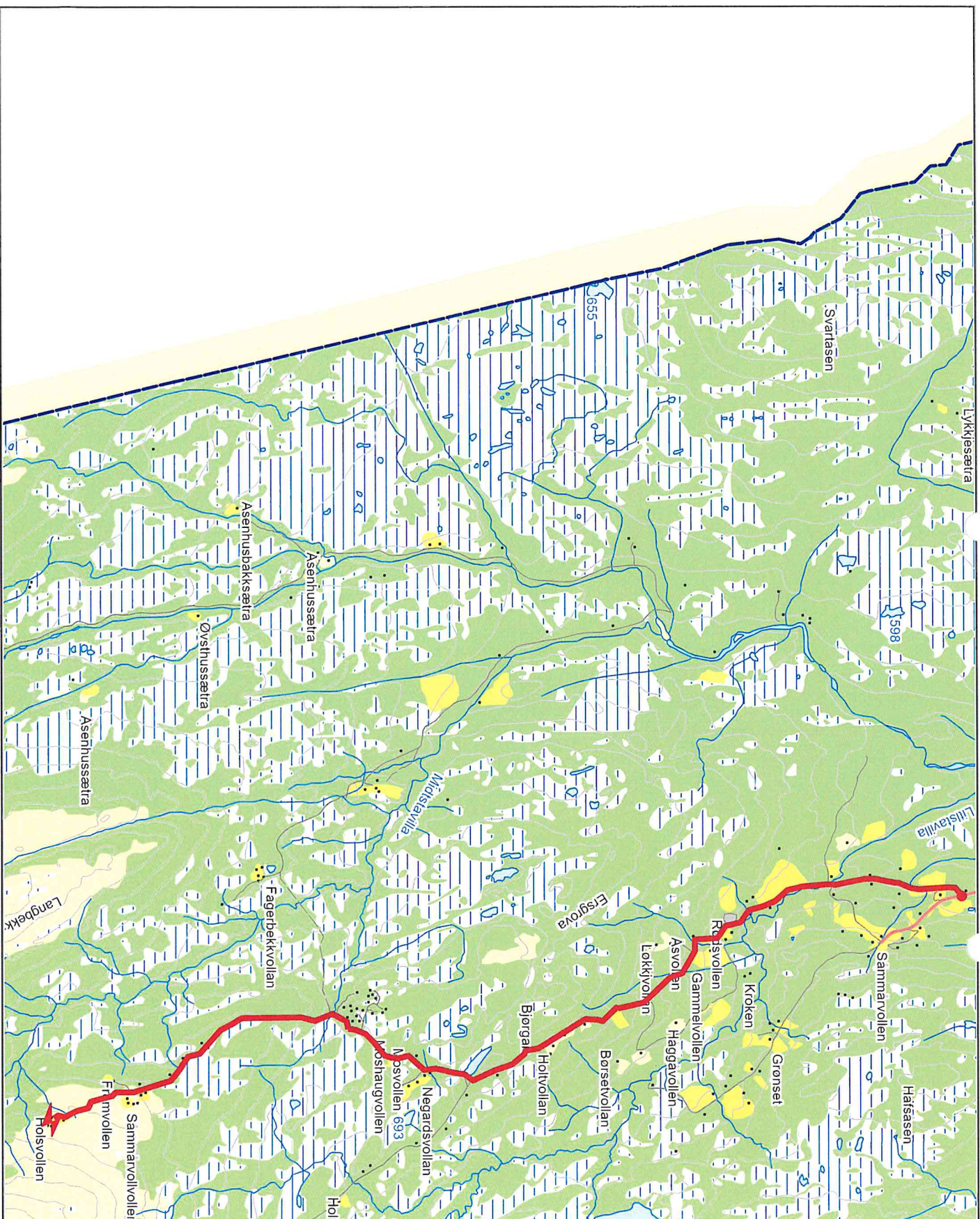
Nordlig del av Starburnsjøen



Målestokk  
1:20000

Det tas forbehold om at det kan forekomme feil på kartet, bla. gjelder dette eiendomsgrenser, ledninger/kabler, kummer m.m. som i forbindelse med prosjektering/anleggsarbeid må undersøkes nærmere.





**MIDTRE GAULDAL  
KOMMUNE**

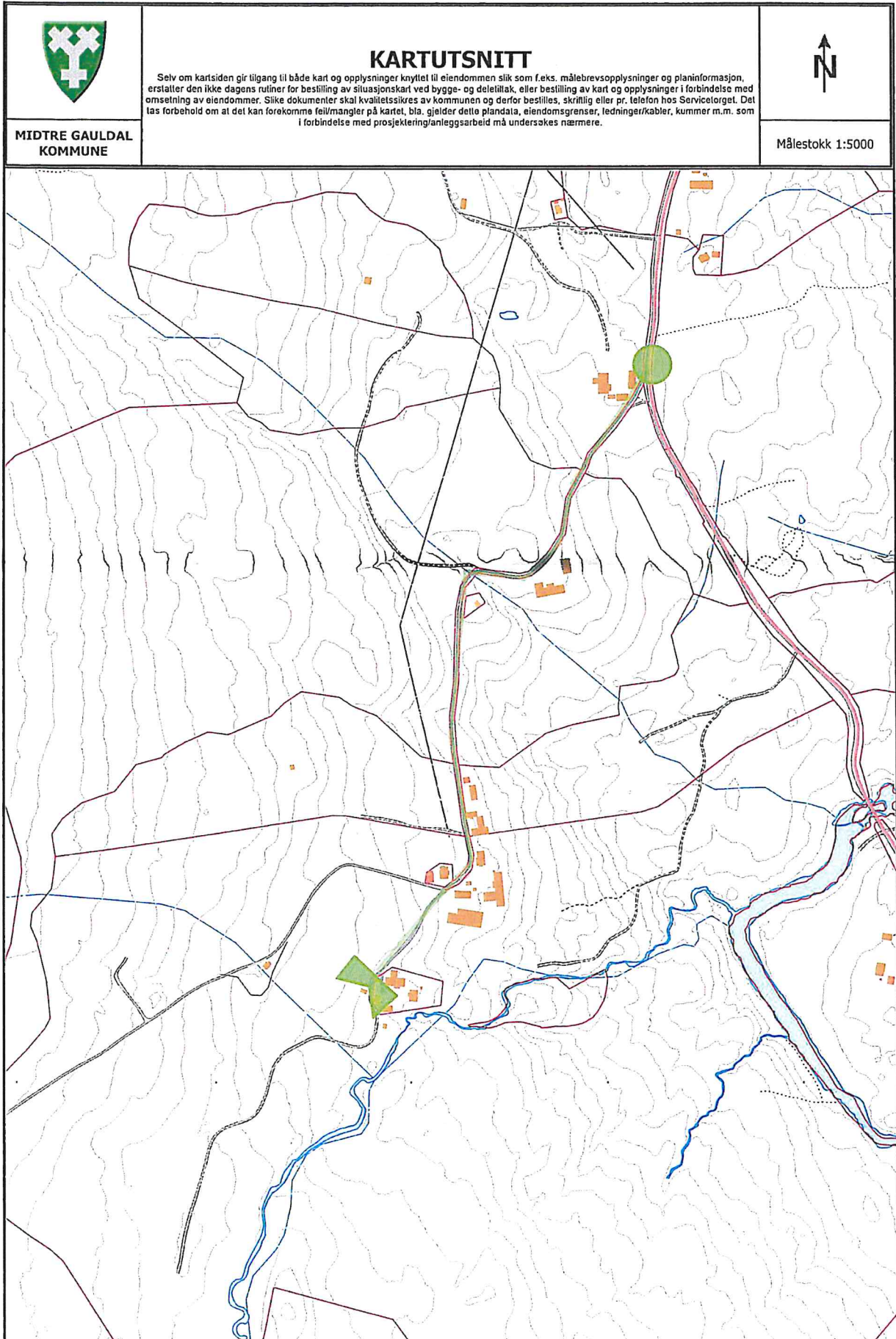
20 017 Bjørgen - Hølsvollen



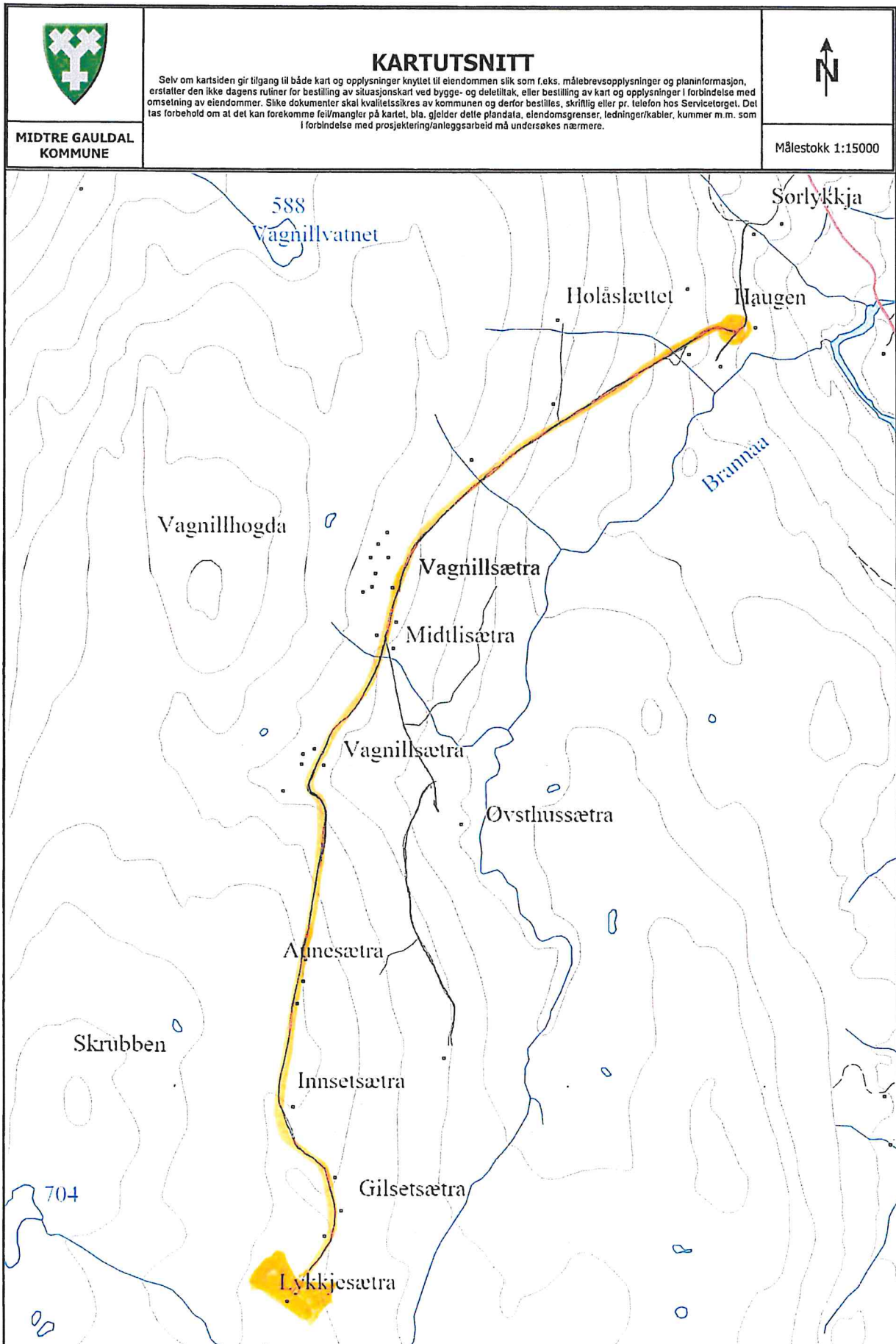
Målestokk  
1:30000

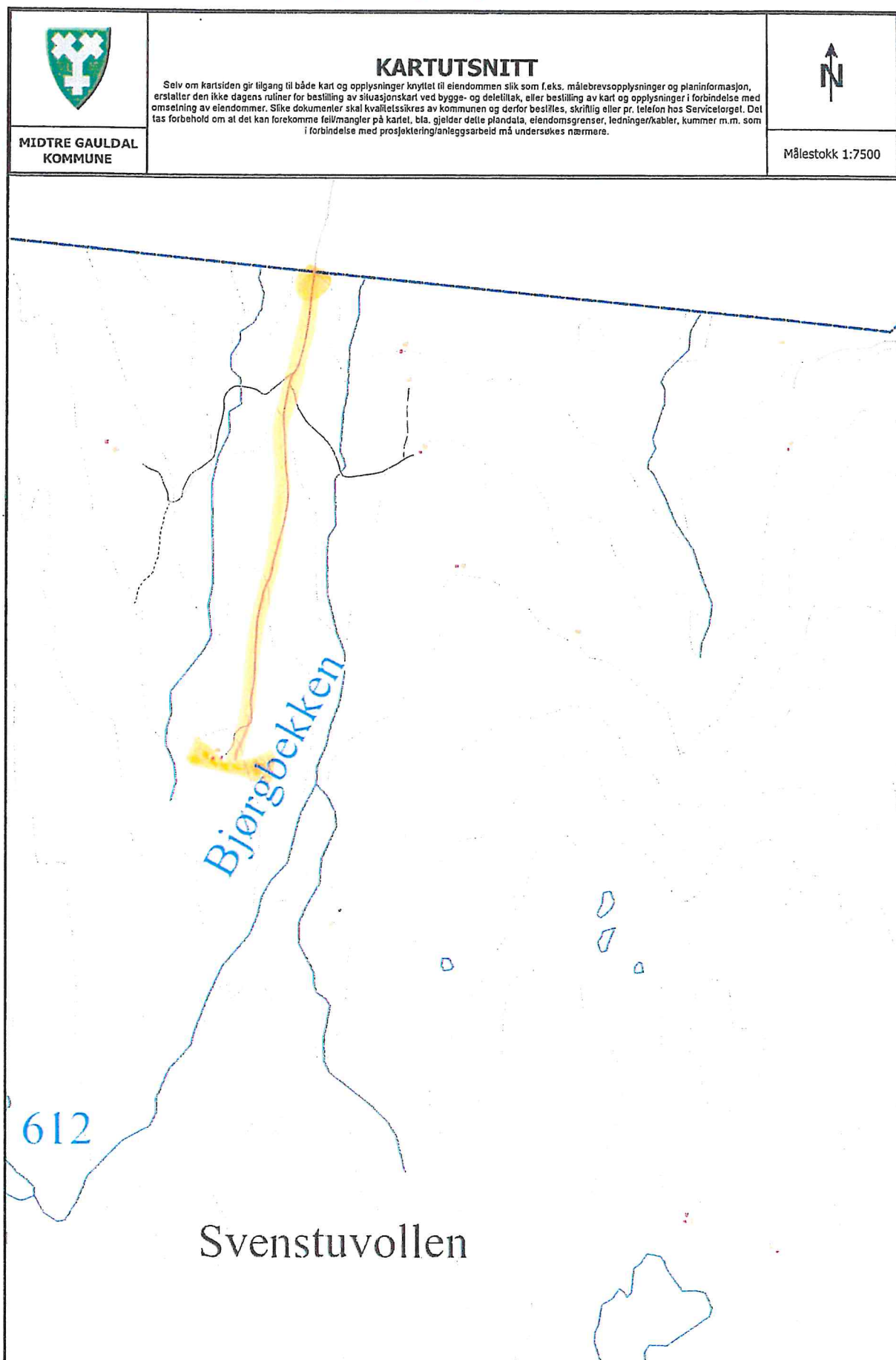
Det tas forbehold om at det kan forekomme feil på kartet, bla. gjelder dette eiendomsgrenser, leddinger/kabler, kummer m.m. som i forbindelse med prosjektering/anleggsarbeid må undersøkes nærmere.





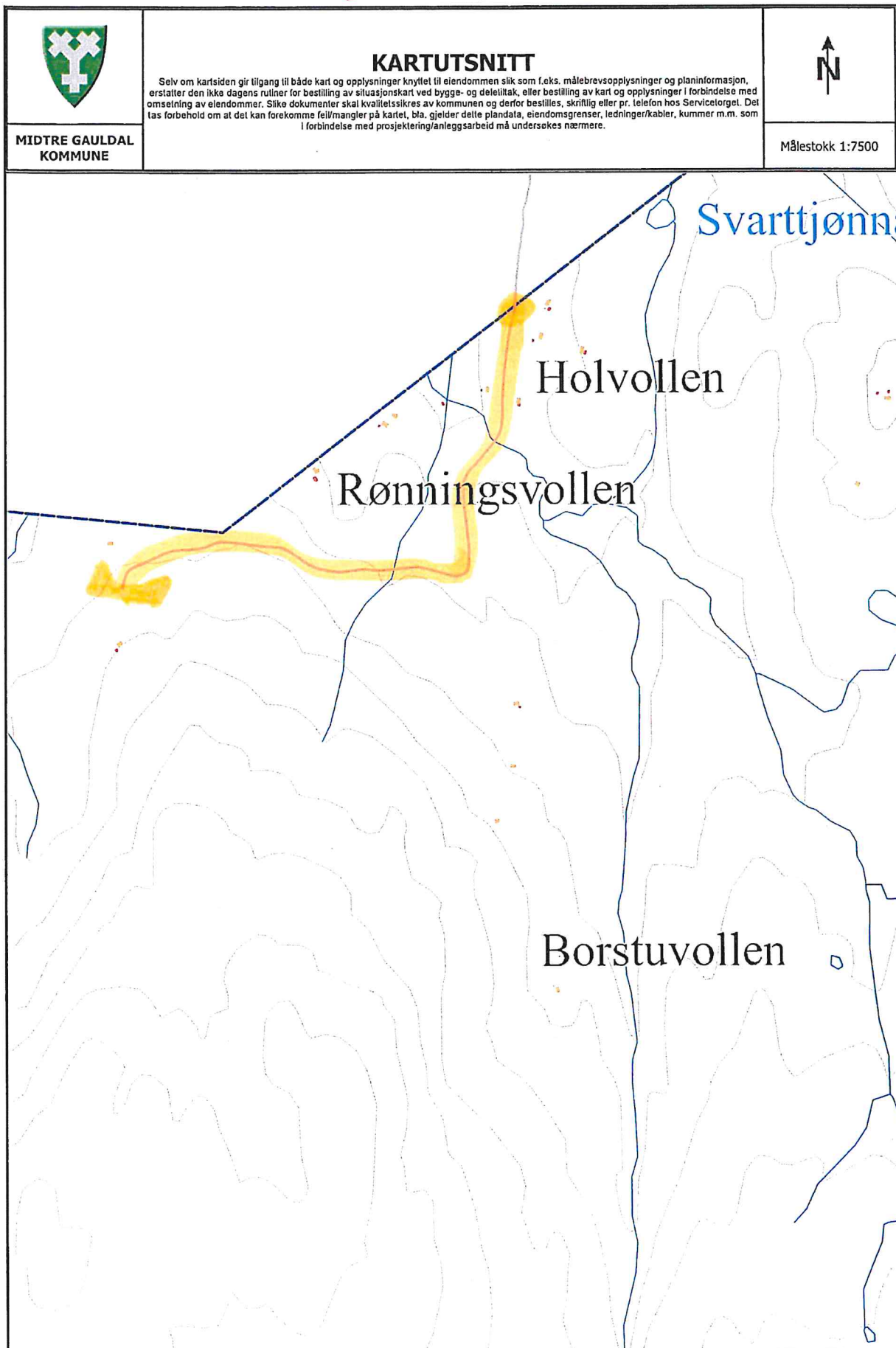


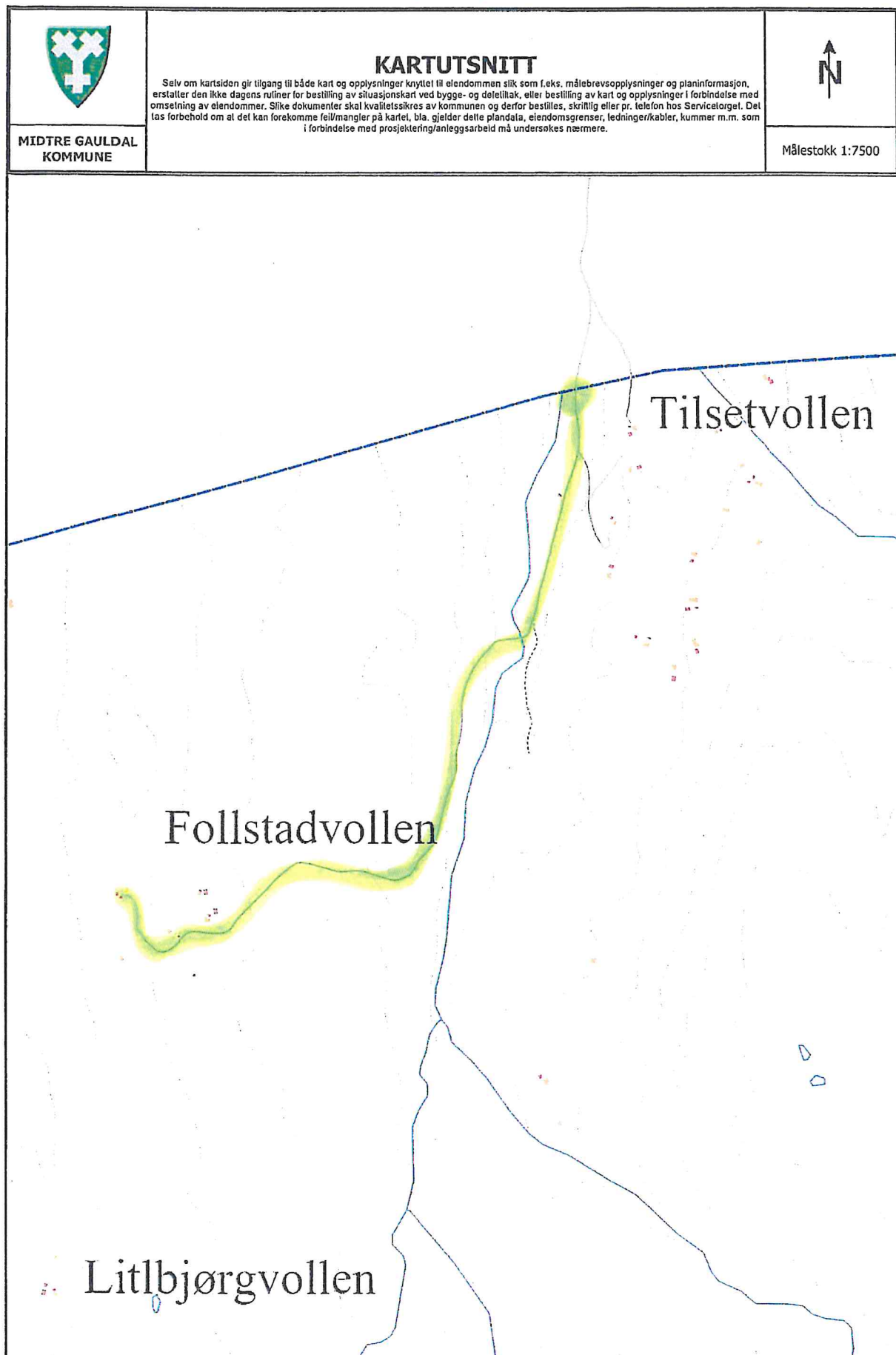




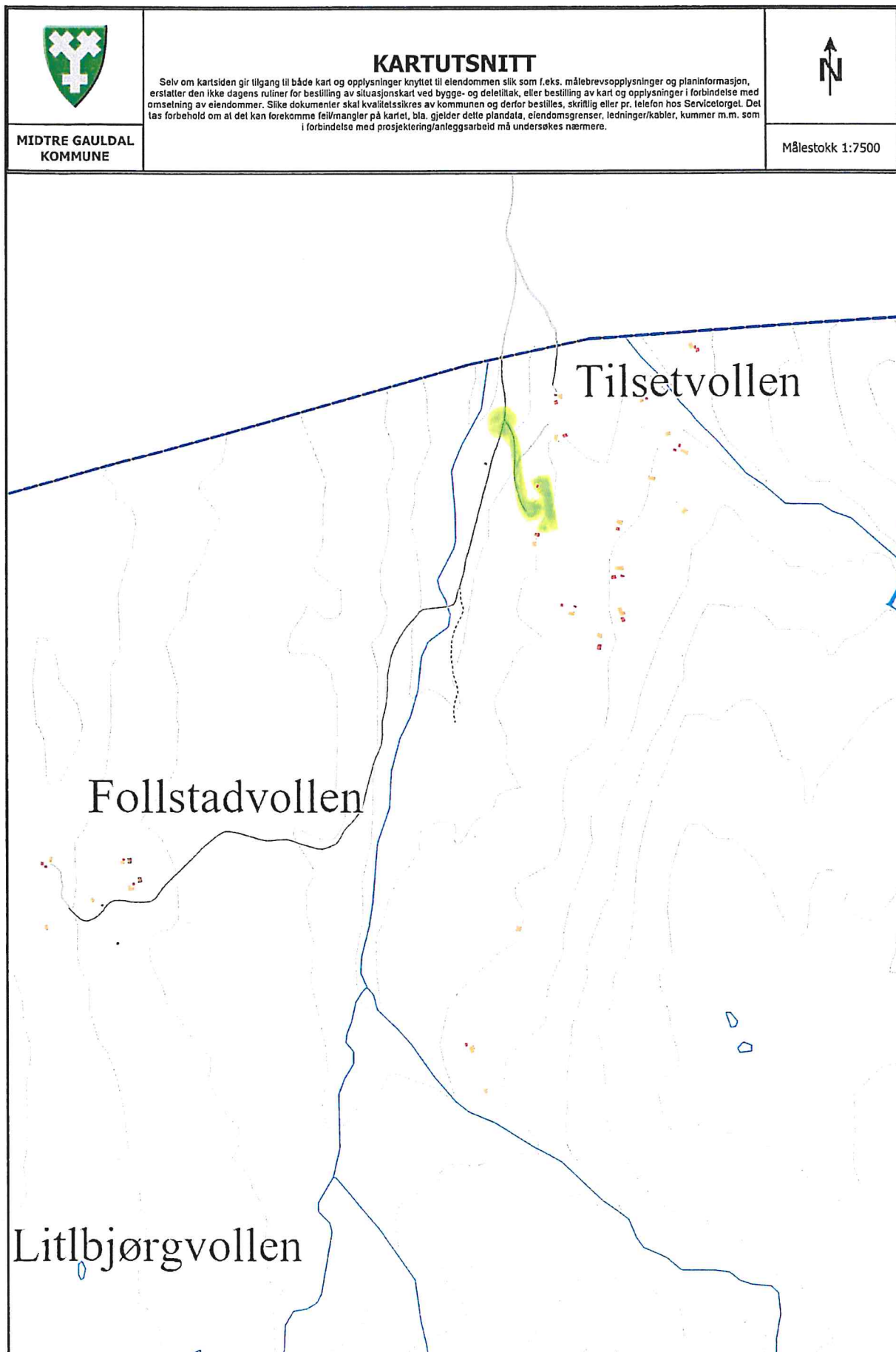


10 003



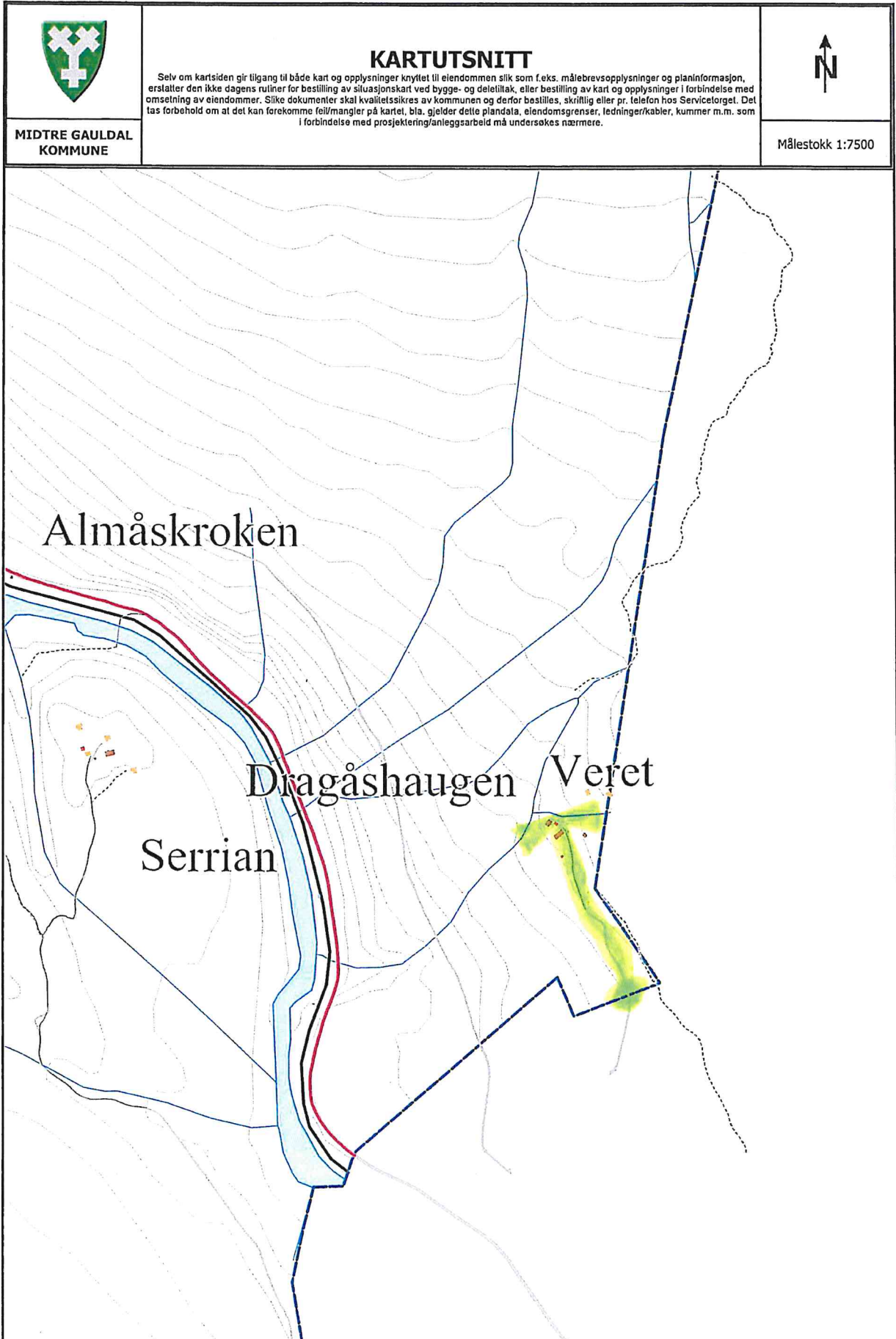


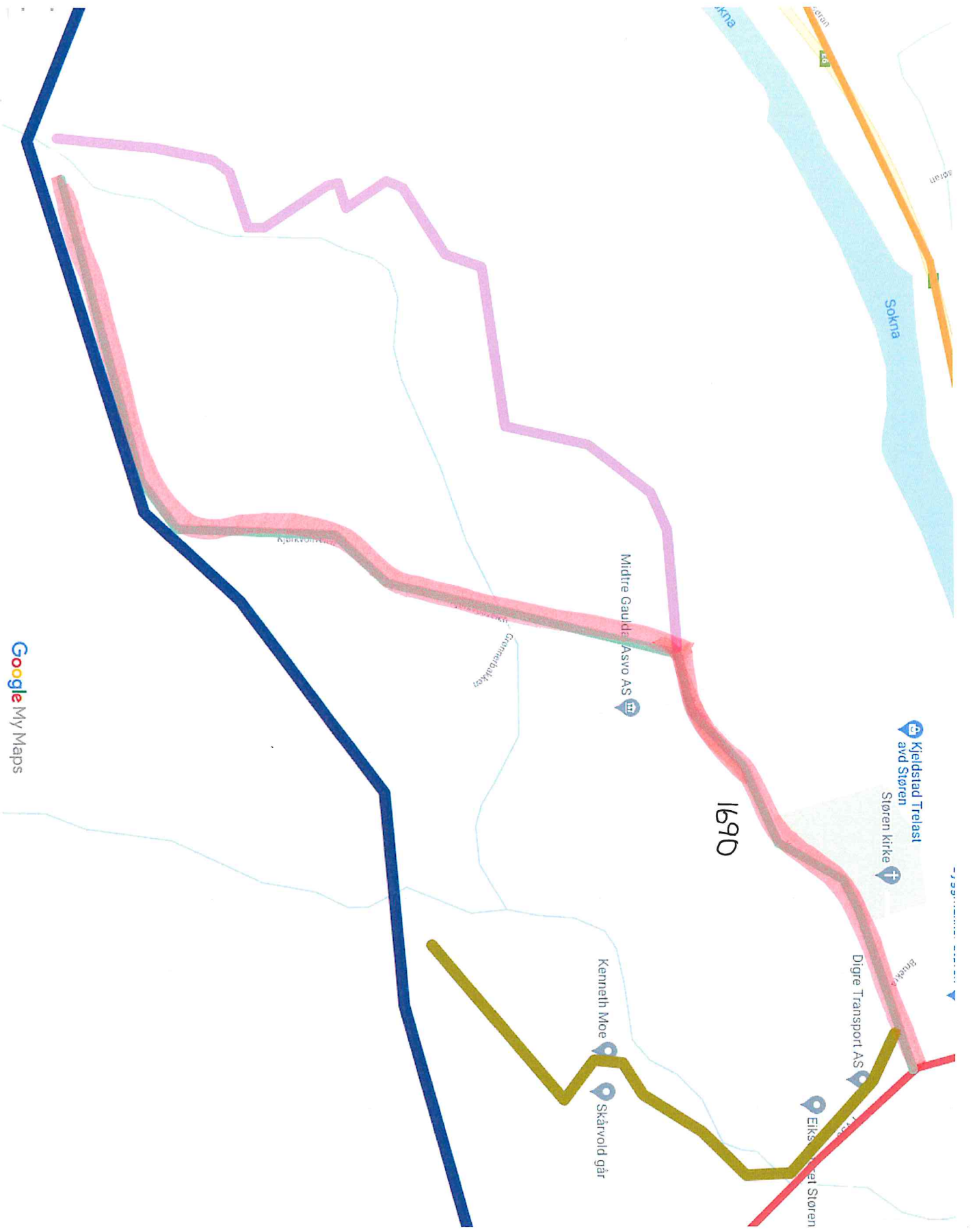




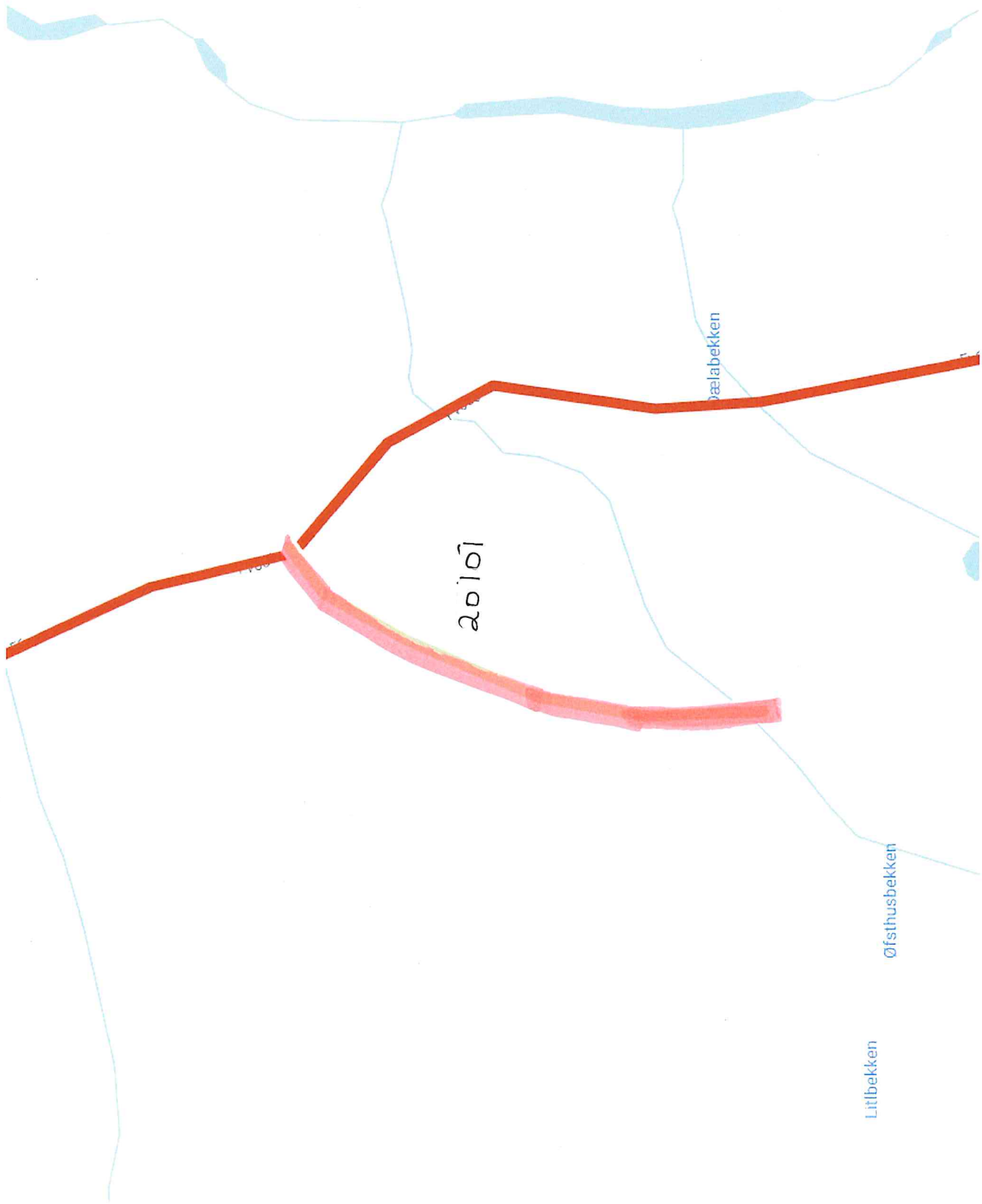


30 017









2010

Litlabekken

Øfsthushusbekken

Litlabekken

