

Tegnforklaring


Bebyggelse og anlegg (PBL § 12-5, nr. 1)

 Råstoffutvinning (R1)

Samferdselsanlegg og teknisk infrastruktur
(PBL § 12-5, nr. 2)

 Veg

Landbruks-, natur- og friluftsmål samt reindrift
(PBL § 12-5, nr. 5)

 LNFR-areal for nødvendige tiltak for landbruk og reindrift og

Hensynssoner (PBL § 12-6)

 Byggeforbud rundt bane H130


 Frisikt H140

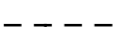
 R1A og R1B

Linjesymbol


 Regulert senterlinje

 Frisiktlinje i veikryss

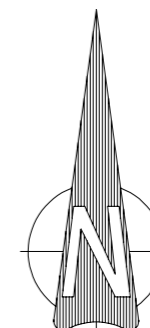
 Sikringsgrense

 Byggegrense

 Bestemmelsesgrense

 Formålsgrense

 Plangrense



Basiskart:
Dato for nedlasting: 13.07.2017
Koordinatsystem: EUREF89 - sone 32
Målestokk: 1:1600
Ekvidistanse: 1 m

Midtre Gauldal kommune

Detaljregulering for

Storneset masseuttak

Planid. 2017003

Plankart

Forslagstiller: **Almås Maskin AS**

SAKSBEHANDLING IFLG. PLAN- OG BYGNINGSLOVEN	SAKSNR	DATO	SIGN
Kunngjøring oppstart		06.07.2017	
1. gangs behandling i det faste utvalget for plansaker		25.02.2019	
Offentlig ettersyn fra til			
2. gangs behandling i det faste utvalget for plansaker			
Kommunestyrets vedtak:			
PLANEN UTARBEIDET AV:	SAKSNR	TEGNNR	SAKSBEH

